

## TUMAČ ZNAKOVA

### TERITORIJALNE I STATISTIČKE GRANICE

- GRANICA OPĆINE
- GRANICA NASELJA
- OBUHVAT PROSTORNOG PLANA UREĐENJA OPĆINE HRAŠĆINA

### PODRUČJA POSEBNIH UVJETA KORIŠTENJA

- OSOBITO VRIJEDAN PREDJEL - KULTIVIRANI KRAJOBRAZ
  - 5.0.1. Dolina rijeke Krapine
  - 5.0.2. Padine Gornjeg Kraljevca i Jareka Habekovog s vinogradima
  - 5.0.3. Padine s vinogradima iznad Hrašćine i Trgovišća
  - 5.0.4. okoliš naselja Hrašćina

### KULTURNA BAŠTINA

Z - zaštićeno kulturno dobro  
ZPP - zaštićeno Prostornim planom

### ARHEOLOŠKA BAŠTINA

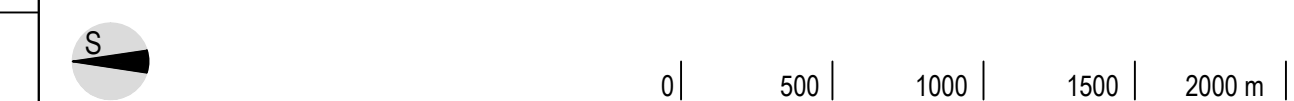
- ARHEOLOŠKI POJEDINAČNI LOKALITET/ARHEOLOŠKO PODRUČJE
  - 4.0.1. Hrašćina, antički lokalitet i srednjovjekovno naselje (ZPP)
  - 4.0.2. Hrašćina, župna crkva sv. Nikole, srednji vijek (ZPP)
  - 4.0.3. Hrašćina, Trgovišće, srednjovjekovno trgovišće (ZPP)
  - 4.0.4. Gornji Kraljevec, kapela sv. Benedikta, srednji vijek (Z-3698)
  - 4.0.5. Preše, lokalitet srusene kurije iz 18. st. (ZPP)

### POVIJESNE GRADITELJSKE CJELINE NASELJA

- GRANICA STROGE ZAŠTITE
- GRADSKO NASELJE
  - 1.2.1. Kulturno-povijesna cjelina Hrašćina (Z-3205)
- SEOSKO NASELJE
  - 1.2.2. Trgovišće, povijesna jezgra naselja (ZPP)
  - 1.2.3. Gornji Kraljevec, dio naselja (ZPP)
  - 1.2.4. Vrbovo, zaselak Bortieki (ZPP)

### POJEDINAČNA KULTURNA DOBRA IZVAN ZAŠTIĆENIH CJELINA

- GRADITELJSKI SKLOP
  - 1.3.1. sklop kurije (vile) Oštrić, Maretić (ZPP)
- SAKRALNA GRADEVINA
  - 2.1.1. Kapela sv. Benedikta, Gornji Kraljevec (Z-3698)
  - 2.1.3. Kapela Majke Božje Zalosne, Trgovišće (Z-2085)
  - 2.2.1. Pil sv. Marka, Domovec (Z-3523)
  - 2.2.3. Drveno raspelo, Trgovišće - Habekov jarek (ZPP)
  - 2.2.4. Pil sv. Trojstva, Vrbovo (Z-3522)
- SAKRALNA GRADEVINA UNUTAR KULTURNO-POVIJESNE CJELINE NASELJA HRAŠĆINA
  - 2.1.2. župna crkva sv. Nikole (Z-2845)
  - 2.2.2. Poklonac sv. Ane Samotrece s uzid. rimskom stelom (Z-6729)
- CIVILNA GRADEVINA, INDUSTRIJSKA GRADEVINA, OBRAMBENA GRADEVINA (fortifikacija)
  - 2.3.1. činovička kuća, Gornji Kraljevec (ZPP)
  - 2.3.2. stambena kuća, Gornji Kraljevec (ZPP)
  - 2.3.3. kurija, Husinec (ZPP)
  - 2.3.4. Kurija Belošević, Hrašćina (Z-4534)
  - 2.3.5. Kurija Slukan, Trgovišće 31 (ZPP)
  - 2.4.1. zgrada stare škole, Trgovišće (ZPP)
  - 2.4.2. kuća Crepiniko, trgovina i gostiona, Trgovišće (ZPP)
  - 2.4.3. zgrada stare škole, Vrbovo (ZPP)
- ETNOLOŠKA GRADEVINA
  - 2.5.1. Gornji Kraljevec, drvena kuća kbr. 27 (ZPP)
  - 2.5.2. Domovec, nekoliko drvenih kuća uz cestu (ZPP)
  - 2.5.3. Habekov Jarek, drvena kuća (ZPP)
  - 2.6.1. tradicijske klijeti uz cestu Hrašćina - Trgovišće (ZPP)
  - 2.6.2. tradicijske klijeti, Gornji Kraljevec (ZPP)
  - 2.6.3. tradicijske klijeti Gornji Kraljevec (ZPP)
- MEMORIJALNA BAŠTINA - MEMORIJALNO I POVIJESNO PODRUČJE / SPOMEN OBJEKT
  - 3.0.1. Mjesno groblje, Hrašćina (ZPP)




Županija: **KRAPINSKO-ZAGORSKA** Općina: **HRAŠĆINA**


Naziv prostornog plana: **V. Izmjene i dopune PROSTORNOG PLANA UREĐENJA OPĆINE HRAŠĆINA**  
*prijedlog plana za javnu raspravu*

Naziv kartografskog prikaza: **3. UVJETI KORIŠTENJA I ZAŠTITE PROSTORA**  
**Područja posebnih uvjeta i ograničenja u korištenju - prirodne vrijednosti i kulturna baština**

Broj kartografskog prikaza: **3.A.** Mjerilo kartografskog prikaza: **1:25000**

Pravna osoba/tijelo koje je izadilo Plan:  
Sveučilište u Zagrebu, ARHITEKTONSKI FAKULTET,  
Zavod za urbanizam, prostorno planiranje i pejzažnu arhitekturu  
10000 Zagreb, fra Andrije Kačića Miočiča 26, tel.01/4639-333

Predstojnik Zavoda:  
Prof.dr.sc. **DAMIR KRAJNİK**, dipl.ing.arch.  
  
Žig pravne osobe/tijela koje je izadilo Plan:

Odgovorni voditelj:  
Prof.dr.sc. **NENAD LIPOVAC**, dipl.ing.arch.  
  
Žig Odgovornog voditelja:

Stručni tim u izradi Plana:  
Prof.dr.sc. **NENAD LIPOVAC**, dipl.ing.arch.  
**LUCIJA ANTON**, mag.ing.arch.

IVAN PALANOVIĆ, ing.grad. (vodoopskrba i odvodnja)  
**MARIO MATEJČIĆ**, mag.ing.arch. (suradnik)

Odluka predstavničkog tijela o izradi Plana:  
Hrašćinski glasnik - Službeni glasnik Općine Hrašćina br. 3/23

Odluka predstavničkog tijela o donošenju Plana:  
Hrašćinski glasnik - Službeni glasnik Općine Hrašćina br. \_\_/23

Objava javne rasprave: 29.11.2023. - [mpgi.gov.hr](http://mpgi.gov.hr)  
29.11.2023. - [opcina-hrascina.hr](http://opcina-hrascina.hr)  
29.11.2023. - oglasna ploča  
29.11.2023. - 24 sata

Javni uvid: 30.11.2023. - 07.12.2023.  
Javno izlaganje: 04.12.2023.

Žig tijela odgovornog za provođenje javne rasprave:  
Pročelnica  
**Ivana Čavec**

Odgovorna osoba za provođenje javne rasprave:  
Pročelnica  
**Ivana Čavec**

Mišljenje Zavoda za prostorno uređenje županije (prema članku 107. Zakona o prostornom uređenju NN 153/13, 65/17, 114/18, 39/19, 98/19, 67/23):  
Klasa: \_\_\_\_\_ Ur.broj: \_\_\_\_\_ Datum: \_\_\_\_\_

Predsjednik predstavničkog tijela:  
**Predsjednica općinskog vijeća**  
**Ljubica Mikulčić**

Istovjetnost ovog prostornog plana s izvornikom ovjerava:  
**Načelnik**  
**Branko Tucač**

Žig nadležnog tijela: \_\_\_\_\_