



Sveučilište u Zagrebu, ARHITEKTONSKI FAKULTET
Zavod za urbanizam, prostorno planiranje i pejzažnu arhitekturu
Kačićeva 26, 10000 Zagreb, tel.: 01/4639-444; fax: 01/4826 326

KRAPINSKO ZAGORSKA ŽUPANIJA OPĆINA HRAŠĆINA

I. Izmjene i dopune

PROSTORNOG PLANA UREĐENJA OPĆINE HRAŠĆINA

- odredbe za provođenje
- kartografski dio Plana
- posebni prilozi



Zagreb, svibanj 2016.

Elaborat: **I. Izmjene i dopune PROSTORNOG PLANA UREĐENJA OPĆINE HRAŠĆINA**

Broj ugovora

Naručitelj: **OPĆINA HRAŠĆINA**
Trgovišće 23c
49283 TRGOVIŠĆE

*Koordinator
od strane Naručitelja:* **BRANKO TUKAČ, načelnik općine**

Izrađivač: Sveučilište u Zagrebu - ARHITEKTONSKI FAKULTET
Zavod za urbanizam, prostorno planiranje i pejzažnu arhitekturu
10000 Zagreb, Kačićeva 26, tel.: 01/4639-444, fax: 01/4826-326
MB: 3204952 OIB 42061107444

Odgovorni voditelj: **Prof.dr.sc. NENAD LIPOVAC, dipl.ing.arh.**

Stručni tim u izradi: **Prof.dr.sc. NENAD LIPOVAC, dipl.ing.arh.**
NIKOLINA GRADEČKI, mag.in.arch.
Prof.dr.sc. Damir Krajnik, dipl.ing.arh.
Prof.dr.sc. Miljenko Hajman, dipl.ing.grad.
Prof.dr.sc. Anka Mišetić, dipl.soc.

Predstojnik Zavoda: **Prof.dr.sc. JESENKO HORVAT, dipl.ing.arh,**

IZVADAK IZ SUDSKOG REGISTRA

SUBJEKT UPISA

MBS:

080173469

OIB:

42061107444

TVRTKA/NAZIV:

1 Sveučilište u Zagrebu - Arhitektonski fakultet

1 Arhitektonski fakultet

SJEDIŠTE/ADRESA:

1 Zagreb
Kačićeva 26

PREDMET POSLOVANJA/DJELATNOSTI:

- 1 * - Stručna djelatnost u području arhitekture i urbanizma, projekti i studije pejzažne arhitekture, investicijskotehnička dokumentacija, urbanistički i prostorni planovi i drugi projekti i studije u području arhitekture i urbanizma,
- 1 * - zaštite i unapređenja čovjekovog okoliša za visoko stručne i složene programe.
- 4 * - ustroj i izvedba sveučilišnih studija, preddiplomski, diplomski, poslijediplomski doktorski studij i poslijediplomski specijalistički studij
- 4 * - provođenje postupka za stjecanje doktorata znanosti izvan dokorskog studija iz znanstvenog područja tehničkih znanosti, polje arhitekture i urbanizma
- 4 * - ustrojavanje i provođenje različitih oblika stručnog i znanstvenog usavršavanja radi praćenja novih stručnih, umjetničkih i znanstvenih dostignuća
- 4 * - ustrojavanje i provođenje stručnog rada i stručnih aktivnosti u području arhitekture i urbanizma
- 4 * - sudska vještačenja i ekspertize iz znanstvenog, umjetničkog i stručnog područja arhitekture, urbanizma i dizajna
- 4 * - organiziranje znanstvenih, umjetničkih i stručnih domaćih i međunarodnih skupova
- 4 * - suradnja sa visokoobrazovnim institucijama i znanstvenim institutima u zemlji i inozemstvu
- 4 * - izdavanje znanstvenih i stručnih časopisa iz područja tehničkih znanosti, znanstvenog polja arhitekture i urbanizma i umjetničkog područja dizajna, te edicija, knjiga i publikacija iz navedenog polja

SUBJEKT UPISA

OSNIVAČI/ČLANOVI DRUŠTVA:

- 1 Sveučilište u Zagrebu, pod RUL: 1-910,
Zagreb, Trg Maršala Tita 14
- 1 - osnivač

OSOBE OVLAŠTENE ZA ZASTUPANJE:

- 6 Boris Koružnjak, OIB: 90207637393
Zagreb, Kneza Ljudevita Posavskog 15
- 6 - dekan
- 6 - zastupa ustanovu pojedinačno i samostalno od
01.10.2011. godine

PRAVNI ODNOSI:

Pravni oblik:

- 1 ustanova

Statut:

- 1 Odlukom dekana Fakulteta donesen je 11. ožujaka 1997. godine pročišćeni tekst Statuta Arhitektonskog fakulteta usaglašen sa Zakonom o visokim učilištima i Zakonom o znanstvenoistraživačkoj djelatnosti (N.N. 59/96), Zakonom o ustanovama, Zakonom o studentskom zboru, Statutom Sveučilišta u Zagrebu. Odlukom upravnog vijeća Sveučilišta od 30. lipnja 1997. god. broj: 01/419-0697 dana je suglasnost na Statut Arhitektonskog fakulteta.
- 4 Odlukom Fakultetskog vijela od 29.06.2005. godine izmijenjen je Statut od 25.09.2001. godine u cijelosti. Potpuni tekst Statuta od 29.06.2005. godine dostavljen u zbirku isprava.

OSTALI PODACI:

- 1 Subjekt je bio upisan kod Trgovačkog suda u Zagrebu pod reg. ul. br. 1-1114.

Upise u glavnu knjigu proveli su:

RBU Tt	Datum	Naziv suda
0001 Tt-97/4084-2	19.11.1997	Trgovački sud u Zagrebu
0002 Tt-01/6547-4	18.01.2002	Trgovački sud u Zagrebu
0003 Tt-03/8848-2	20.10.2003	Trgovački sud u Zagrebu
0004 Tt-05/11038-4	13.12.2005	Trgovački sud u Zagrebu
0005 Tt-07/11012-2	15.10.2007	Trgovački sud u Zagrebu
0006 Tt-11/13088-2	18.10.2011	Trgovački sud u Zagrebu

U Zagrebu, 24. listopada 2011.

Ovlaštena osoba:





REPUBLIKA HRVATSKA
MINISTARSTVO ZAŠTITE OKOLIŠA,
PROSTORNOG UREĐENJA I
GRADITELJSTVA

10000 Zagreb, Ulica Republike Austrije 20
Tel: 01/37 82-444 Fax: 01/37 72-822

Uprava za prostorno uređenje

Klasa : UP/I-350-02/06-07/47

Urbr.: 531-06-06-2

Zagreb, 20. prosinca 2006.

Ministarstvo zaštite okoliša, prostornog uređenja i graditeljstva, povodom zahtjeva ARHITEKTONSKOG FAKULTETA SVEUČILIŠTA U ZAGREBU, Zagreb, Kačićeva br. 26, zastupanog po Dekanu: Prof. Ivan Crnković, dipl.ing.arh., za izdavanje suglasnosti za obavljanje stručnih poslova prostornog uređenja, na temelju odredbe članka 8.a stavka 1. Zakona o prostornom uređenju ("Narodne novine", br. 30/94, 68/98, 61/00, 32/02 i 100/04), donosi

RJEŠENJE

I. ARHITEKTONSKOM FAKULTETU SVEUČILIŠTA U ZAGREBU, Zagreb, Kačićeva br. 26, daje se suglasnost za obavljanje svih stručnih poslova prostornog uređenja: izrade svih prostornih planova i stručnih podloga za izdavanje lokacijskih dozvola.

II. Pravna osoba iz točke I. izreke ovoga rješenja dužna je Ministarstvu zaštite okoliša, prostornog uređenja i graditeljstva dostaviti obavijest i dokumentaciju o naknadnoj promjeni uvjeta značajnih za davanje ove suglasnosti najkasnije u roku od 30 dana od dana nastanka promjene.

III. Suglasnost iz točke I. izreke ovoga rješenja oduzet će se ako pravna osoba prestane ispunjavati uvjete propisane za davanje suglasnosti ili ako stručne poslove prostornog uređenja obavlja protivno propisima koji uređuju prostorno uređenje.

Obrazloženje

ARHITEKTONSKI FAKULTET SVEUČILIŠTA U ZAGREBU, Zagreb, Kačićeva br. 26, podnio je ovom Ministarstvu zahtjev za davanje suglasnosti za obavljanje svih stručnih poslova prostornog uređenja: izrade svih prostornih planova i stručnih podloga za izdavanje lokacijskih dozvola.

Uz zahtjev je priložio sve dokaze propisane člankom 3. Pravilnika o davanju i oduzimanju suglasnosti za obavljanje stručnih poslova prostornog uređenja ("Narodne novine", br. 21/06 i br.53/06) i to za slijedeće zaposlenike:

- Prof.dr.sc. Sonja Jurković, dipl.ing.arh., ovlaštenu arhitekt, br.ovl. 1575,
- Prof.dr.sc. Mladen Obad Ščitaroci, dipl.ing.arh., ovlaštenu arhitekt urbanist i ovlaštenu krajobrazni arhitekt, br.ovl. 1065,
- Prof.dr.sc. Srećko Pegan, dipl.ing.arh., ovlaštenu arhitekt, br.ovl. 2354,
- Prof.dr.sc. Oleg Grgurević, dipl.ing.arh., ovlaštenu arhitekt, br.ovl. 1387,
- Prof.dr.sc. Tihomir Jukić, dipl.ing.arh., ovlaštenu arhitekt, br.ovl. 1551,
- Prof.dr.sc. Nenad Lipovac, dipl.ing.arh., ovlaštenu arhitekt, br.ovl. 1859,
- Doc.dr.sc. Jasenko Horvat, dipl.ing.arh., ovlaštenu arhitekt, br.ovl. 1557,
- Prof.dr.sc. Ivo Podhorsky, dipl.ing.građ., ovlaštenu inženjer građevinarstva, br.ovl. 288,
- Mr.sc. Ivan Cetinić, dipl.ing.stroj., ovlaštenu inženjer strojarstva, br.ovl. 585,

Uvidom u navedenu dokumentaciju utvrđeno je da podnositelj zahtjeva ispunjava sve uvjete za izdavanje zatražene suglasnosti, propisane odredbama članka 2. stavka 1. navedenog Pravilnika.

Slijedom izloženog, a na temelju odredbe članka 202. stavak 1. Zakona o općem upravnom postupku preuzetog Zakonom o preuzimanju Zakona o općem upravnom postupku u Republici Hrvatskoj ("Narodne novine", br. 53/91 i 103/96 - Presuda Ustavnog suda), riješeno je kao u točki I. izreke ovoga rješenja.

U točki II. izreke ovoga rješenja odlučeno je u skladu s člankom 7. stavkom 3. Pravilnika o davanju i oduzimanju suglasnosti za obavljanje stručnih poslova prostornog uređenja.

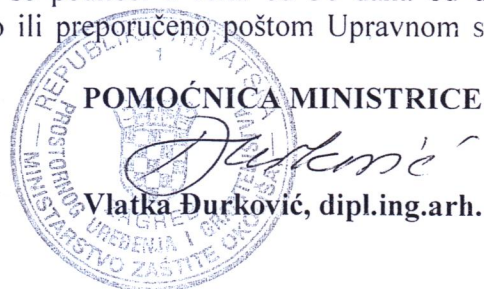
Upozorenje iz točke III. izreke ovoga rješenja u skladu je s člankom 8.a Zakona o prostornom uređenju.

Upravna pristojba u državnim biljezima u iznosu od 70 kn po TAR. br. 1. i 2. Tarife upravnih pristojbi Zakona o upravnim pristojbama ("Narodne novine", br. 8/96 i 110/04) naljepljena je na zahtjevu i poništena je.

UPUTA O PRAVNOM LIJEKU:

Ovo rješenje je konačno u upravnom postupku, te se protiv njega ne može izjaviti žalba, ali se može pokrenuti upravni spor pred Upravnim sudom Republike Hrvatske.

Upravni spor pokreće se tužbom koja se podnosi u roku od 30 dana od dana dostave ovog rješenja i predaje se neposredno ili preporučeno poštom Upravnom sudu Republike Hrvatske.



Dostaviti:

- ① Arhitektonski fakultet Sveučilišta u Zagrebu, Zagreb, Kačićeva br. 26,
2. Evidencija suglasnosti, ovdje
3. Spis, ovdje



REPUBLIKA HRVATSKA

HRVATSKA KOMORA ARHITEKATA

Klasa: UP/I-034-02/16-02/155

Urbroj: 505-04-16-02

Zagreb, 22 travnja 2016.

Hrvatska komora arhitekata odlučujući o zahtjevu, dr.sc. NENADA LIPOVCA, dipl.ing.arh. iz ZAGREBA, ZAGREBAČKA CESTA 132A, OIB: 91993918704 u predmetu upisa u Imenik ovlaštenih arhitekata urbanista na temelju članka 26. Zakona o komori arhitekata i komorama inženjera u graditeljstvu i prostornom uređenju (Narodne novine broj 78/15), i članka 37. Statuta Hrvatske komore arhitekata (Narodne novine broj 140/15), po zahtjevu stranke donosi

RJEŠENJE

1. U Imenik ovlaštenih arhitekata urbanista upisuje se **dr.sc. NENAD LIPOVAC, dipl.ing.arh.** iz ZAGREBA, ZAGREBAČKA CESTA 132A, pod rednim brojem **113**, s danom upisa **22.04.2016.** godine.
2. Upisom u Imenik ovlaštenih arhitekata urbanista, **dr.sc. NENAD LIPOVAC, dipl.ing.arh.** stječe pravo na uporabu strukovnog naziva "**ovlašteni arhitekt urbanist**" i pravo na obavljanje stručnih poslova temeljem članka 47. Zakona o poslovima i djelatnostima prostornog uređenja i gradnje i članka 48. Statuta Hrvatske komore arhitekata, te pravo na pečat i iskaznicu ovlaštenog arhitekta urbanista.
3. Upisom u Imenik ovlaštenih arhitekata urbanista, dr.sc. NENADU LIPOVCU, dipl.ing.arh., Komora izdaje pečat i iskaznicu ovlaštenog arhitekta urbanista.
4. Upisnina u iznosu od 1.000,00 kn uplaćena je na račun Hrvatske komore arhitekata.
5. Žalba protiv ovog rješenja ne odgađa njegovo izvršenje.

Obrazloženje

Dr.sc. NENAD LIPOVAC, dipl.ing.arh. iz ZAGREBA, ZAGREBAČKA CESTA 132A podnio je ovom javnopravnom tijelu zahtjev za upis u Imenik ovlaštenih arhitekata urbanista Hrvatske komore arhitekata dana 21.04.2016. godine.

Hrvatska komora arhitekata provela je postupak razmatranja dostavljenog potpunog zahtjeva imenovanog sukladno članku 64. st. 2. Zakona o komori arhitekata i komorama inženjera u graditeljstvu i prostornom uređenju i čl. 4. Pravilnika o upisima u imenike, upisnike i evidencije Hrvatske komore arhitekata te je utvrđeno da je NENAD LIPOVAC:

- upisan u Imenik ovlaštenih arhitekata – stručni smjer ovlašteni arhitekt temeljem rješenja Klasa: UP/II-350-07/91-01/1361, Urbroj:314-01-99-1, od 16.11.1999. godine.
- da je položio stručni ispit dana 03.10.1986. godine
- da je završio odgovarajući studij i stekao akademski naziv diplomirani inženjer arhitekture i doktor tehničkih znanosti,
- da je stekao odgovarajuće stručno iskustvo,
- da ima prebivalište na teritoriju Republike Hrvatske,
- da je uplatio upisninu sukladno Odluci o visini upisnine i članarine Hrvatske komore arhitekata.

Dr.sc. NENAD LIPOVAC, dipl.ing.arh. je prema odredbama Zakona o Hrvatskoj komori arhitekata i inženjera u graditeljstvu bio upisan u Imenik ovlaštenih arhitekata – stručni smjer ovlašteni arhitekt i po toj osnovi obavljao poslove ovlaštenog arhitekta.

Prema odredbi čl. 64. st. 2. Zakona o komori arhitekata i komorama inženjera u graditeljstvu i prostornom uređenju imenovani je temeljem stečenih prava upisan u Imenik ovlaštenih arhitekata urbanista.

Temeljem ovako utvrđenog činjeničnog stanja ispunjeni su uvjeti propisani u čl. 27. Zakona o komori arhitekata i komorama inženjera u graditeljstvu i prostornom uređenju i članku 6. Pravilnika o upisima u imenike, upisnike i evidencije Hrvatske komore arhitekata.

Dr.sc. NENAD LIPOVAC, dipl.ing.arh., upisom u Imenik ovlaštenih arhitekata urbanista Hrvatske komore arhitekata od dana 22.04.2016. godine stječe pravo na uporabu strukovnog naziva ovlašteni arhitekt urbanist, pravo na pečat i iskaznicu, te sva prava i obveze sukladno Zakonu o komori arhitekata i komorama inženjera u graditeljstvu i prostornom uređenju, Zakonu o poslovima i djelatnostima prostornog uređenja i gradnje i Statutu Hrvatske komore arhitekata.

Slijedom ovako utvrđenog činjeničnog stanja zahtjevu je valjalo udovoljiti, te primjenom odredbi Zakona o komori arhitekata i komorama inženjera u graditeljstvu i prostornom uređenju, Zakona o poslovima i djelatnostima prostornog uređenja i Statuta Hrvatske komore arhitekata i gradnje riješiti kao u izreci.

Uputa o pravnom lijeku: Protiv ovog rješenja može se izjaviti žalba Ministarstvu graditeljstva i prostornoga uređenja, u roku od 15 dana od dostave ovog rješenja.

Upravna pristojba po tarifnom broju 1. i 2. Tarife upravnih pristojbi Zakona o upravnim pristojbama (NN br. 8/96, 77/96, 131/97, 68/98, 66/99, 145/99, 30/00, 116/00, 163/03, 17/04, 110/04, 141/04, 150/05, 153/05, 129/06, 117/07, 25/08,

60/08, 20/10, 69/10, 126/11, 112/12, 19/13, 80/13, 40/14, 69/14, 87/14 i 94/14)
naplaćena je i poništena na podnesku.

Predsjednica Hrvatske komore arhitekata
Željka Jurković, dipl.ing.arh.

Jurković



Dostaviti:

1. NENAD LIPOVAC, ZAGREB, ZAGREBAČKA CESTA 132A
2. U Zbirku isprava Komore



ZAVOD ZA URBANIZAM, PROSTORNO PLANIRANJE
I PEJZAŽNU ARHITEKTURU
Fax/tel: 01/48-26-326, 46-39-444
OIB 42061107444

Zagreb, 21.12.2015.
Ur.broj: 251-63-19/568/15-19/NL/TV

Temeljem čl. 82. st. 1. Zakona o prostornom uređenju (NN 153/13),
donosi se

RJEŠENJE

kojim se ovlaštenu arhitekt

Prof.dr.sc. NENAD LIPOVAC, dipl.ing.arh.

rješenje klasa: UP/I-350-07/91-01/1361, ur.broj: 314-01-99-1 od 16.11.1999.


imenuje kao odgovorni voditelj:

**za izradu nacrtu prijedloga dokumenta prostornog uređenja - Izmjena i dopuna
Prostornog plana uređenja Općine Hrašćina.**

Za njegovog zamjenika imenuje se prof.dr.sc. Jesenko Horvat, dipl.ing.arh.

v.d.predstojnika:

Prof.dr.sc. Jesenko Horvat, dipl.ing.arh.

Županija: KRAPINSKO ZAGORSKA ŽUPANIJA	Općina: HRAŠĆINA
Naziv prostornog plana: I. Izmjene i dopune PROSTORNOG PLANA UREĐENJA OPĆINE HRAŠĆINA	
Pravna osoba/tijelo koje je izradilo plan: Sveučilište u Zagrebu, ARHITEKTONSKI FAKULTET Zavod za urbanizam, prostorno planiranje i pejzažnu arhitekturu Kačićeva 26, 10000 Zagreb tel.: 01/4639-444, fax: 01/4826-326	
Predstojnik zavoda: Prof.dr.sc. JESENKO HORVAT, dipl.ing.arh.  Pečat pravne osobe/tijela koje je izradilo plan: 	Odgovorni voditelj: Prof.dr.sc. NENAD LIPOVAC, dipl.ing.arh.  Pečat odgovorne osobe: 
Stručni tim u izradi plana: Odgovorni voditelj: Prof.dr.sc. NENAD LIPOVAC, dipl.ing.arh. Stručni tim u izradi: Prof.dr.sc. NENAD LIPOVAC, dipl.ing.arh. NIKOLINA GRADEČKI, mag.ing.arch. Prof.dr.sc. Damir Krajnik, dipl.ing.arh.	
Odluka predstavničkog tijela o izradi plana: Glasnik Krapinsko zagorske županije br.: 32/15.	Odluka predstavničkog tijela o donošenju plana: Glasnik Krapinsko zagorske županije br.: 13/16.
Javna rasprava (datum objave): 07.04.2016. www.mgipu 11.04.2016. www.opcina-hrascina.hr 11.04.2016. oglasna ploča 10.04.2016. Večernji list	Javna rasprava održana: 18.04. do 26.04.2016. Javno izlaganje održano: 20.04.2016.
Pečat tijela odgovornog za provođenje javne rasprave: 	Odgovorna osoba za provođenje javne rasprave: Načelnik: BRANKO TUKAČ 
Mišljenje Zavoda za prostorno uređenje Krapinsko zagorske županije (prema članku 107 Zakona Oo prostornom uređenju NN 153/13) Suglasnost: Klasa: 350-02/15-01/10 urbroj: 2140-20-01-16-03 Datum: 11.05.2016.	
Predsjednik predstavničkog tijela: Predsjednica općinskog vijeća: LJUBICA MIKULČIĆ  Pečat nadležnog tijela: 	Istovjetnost ovog prostornog plana s izvornikom ovjerava: Načelnik: BRANKO TUKAČ  Pečat nadležnog tijela: 

SADRŽAJ

1. ODREDBE ZA PROVOĐENJE

2. KARTOGRAFSKI DIO PLANA

- | | |
|--|---------|
| 1. KORIŠTENJE I NAMJENA PROSTORA | 1:25000 |
| 1.B Prostori/površine za razvoj i uređenje | |
| 3. UVJETI KORIŠTENJA I ZAŠTITE PROSTORA | 1:25000 |
| 3.B Posebne mjere uređenja i zaštite | |
| 4. GRAĐEVINSKA PODRUČJA | 1:5000 |

3. OBAVEZNI PRILOZI PLANU

- A. OBRAZLOŽENJE PLANA
- B. IZVOD IZ PROSTORNOG PLANA KRAPINSKO ZAGORSKE ŽUPANIJE
- C. STRUČNE PODLOGE NA KOJIMA SE TEMELJE PROSTORNO PLANSKA RJEŠENJA
- D. POPIS SEKTORSKIH DOKUMENATA I PROPISA KOJE JE BILO POTREBNO POŠTIVATI U IZRADI PLANA
- E. Mišljenje Zavoda za prostorno uređenje Krapinsko zagorske županije (prema članku 107 Zakona o prostornom uređenju NN 153/13)
- F. IZVJEŠĆE O JAVNOJ RASPRAVI
- G. EVIDENCIJA POSTUPKA IZRADA I DONOŠENJA PLANA
- H. SAŽETAK ZA JAVNOST

1. ODREDBE ZA PROVOĐENJE

OBRAZLOŽENJE NAČINA PISANJA ODNOSNO IZMJENA/BRISANJA DIJELA ODREDBI ZA PROVOĐENJE VAŽEĆEG PPUO HRAŠĆINA

TEKST opći tekst novih (amandmanskih) odredbi za provođenje

TEKST tekst koji se umeće u postojeće odredbe

~~**TEKST**~~ tekst važećih odredbi koji se briše

ODREDBE ZA PROVOĐENJE

Članak 1.

81) Za područje Općine Hrašćina na snazi je *Prostorni plan uređenja Općine Hrašćina (Službeni glasnik Krapinsko zagorske županije br. 18/08.)*, u daljnjem tekstu PPUO. Ovaj prostorno planski dokumenti izradio je Urban Design doo iz Zagreba pod vodstvom odgovorne voditeljice Mirjane Hrovat, dipl.ing.arh kao koordinatora izrade Plana.

Članak 2.

(1) I. Izmjene i dopune PPUO Hrašćina (u daljnjem tekstu *Plan*) izrađene su na Arhitektonskom fakultetu Sveučilišta u Zagrebu, *Zavod za urbanizam i prostorno planiranje* Kačićeva 26. pod vodstvom odgovornog voditelja Prof.dr.sc. Nenada Lipovca dipl.ing.arh. Ovim *Planom* mijenja se PPUO u dijelu kojim se utvrđuju novi uvjeti za daljnje uređenje postojeće škole u Trgovišću (gradnja nove školske dvorane, te nadogradnju postojeće zgrade škole). Osim međusobnog usklađenja kartografskog dijela PPUO-a i odredbi iz *Odluke o donošenju PPUO-a iz 2008.* (u daljnjem tekstu *Odluka*), izvršeno je usklađenje dijela odgovarajućih odredbi s važećim zakonskim dokumentima, ponajviše sa Zakonom o gradnji i Zakonom o prostornom uređenju (NN 153/13.). Navedena izmjena odnosi se na k.č 1705/4, 1698/1, 1698/2, 1698/3, 1689/4 k.o. Hrašćinski Kraljevec.

Članak 3.

(1) *Plan* se sastoji od jedne knjige koja sadrži:

1. ODREDBE ZA PROVOĐENJE
2. KARTOGRAFSKI DIO PLANA
 1. KORIŠTENJE I NAMJENA PROSTORA 1:25000
 - 1.B Prostori/površine za razvoj i uređenje
 3. UVJETI KORIŠTENJA I ZAŠTITE PROSTORA 1:25000
 - 3.B Posebne mjere uređenja i zaštite
 4. GRAĐEVINSKA PODRUČJA 1:5000
3. OBAVEZNI PRILOZI PLANU
 - A. OBRAZLOŽENJE PLANA
 - B. IZVOD IZ PROSTORNOG PLANA KRAPINSKO ZAGORSKE ŽUPANIJE
 - C. STRUČNE PODLOGE NA KOJIMA SE TEMELJE PROSTORNO PLANSKA RJEŠENJA
 - D. POPIS SEKTORSKIH DOKUMENATA I PROPISA KOJE JE BILO POTREBNO POŠTIVATI U IZRADI PLANA
 - E. Mišljenje Zavoda za prostorno uređenje Krapinsko zagorske županije (prema članku 107 *Zakona o prostornom uređenju NN 153/13*)
 - F. IZVJEŠĆE O JAVNOJ RASPRAVI
 - G. EVIDENCIJA POSTUPKA IZRADA I DONOŠENJA PLANA
 - H. SAŽETAK ZA JAVNOST

Članak 4.

(1) Iza članka 4 *Odluke* dodaje se članak 4a koji glasi:

4a

POJMOVNIK

(1) Izrazi i pojmovi koji se upotrebljavaju u ovom Planu primjenjuju se sukladno Zakonu o prostornom uređenju i posebnim propisima, a tumačenja i opisi dani su u nastavku:

1. PLANIRANJE (UREĐENJE) PROSTORA
 - 1.1. Građevna linija je linija na kojoj se mora nalaziti najmanje 50% prednjeg (uličnog) pročelja prizemlja zgrade na građevnoj čestici.
 - 1.2. Koeficijent izgrađenost građevne čestice (K_{ig}) - odnos površine suterena/prizemlja i tlocrtne projekcije svih zatvorenih istaka podne konstrukcije prve nadzemne etaže zgrade na građevnoj čestici i ukupne površine građevne čestice izražen u postotku na dvije decimale. Ako se kota donje plohe konstrukcije poda prve etaže nalazi na visini većoj od 4,50 m od kote uređenog terena, tada se možebitni istaci ne računavaju u površinu za izračun koeficijenta izgrađenosti K_{ig} .
 - 1.3. Koeficijent iskoristivosti građevne čestice (K_{is}) - odnos zbroja bruto razvijene tlocrtne površine svih nadzemnih etaža (razina) na svim zgradama izgrađenim na građevnoj čestici i površine te građevne čestice, izražen na dvije decimale.
 - 1.4. Krajobrazno uređeni teren je dio površine građevne čestice, ili površina ostalih čestica predviđenih za uređenje javnih krajobrazno uređenih površina, koje je uređeno s nasadima niskog ili visokog zelenila, pratećim stazama, odmorištima, ali bez parkiranja, bazena, teniskih igrališta i sl.
 - 1.5. Neizgrađeno i uređeno građevno područje naselja je jedna ili više građevnih čestica koje imaju neposredan kolni i pješački pristup sa uređene prometne površine.
 - 1.6. Regulacijska linija odvaja javnu ili prometnu površinu od privatne (u smislu načina korištenja).
2. DIJELOVI (ETAŽE) I VISINE ZGRADE:
 - 2.1. Etaža je naziv za pojedinu razinu unutar određene zgrade. Može biti podzemna ili nadzemna. Najmanja svjetla visina pojedine etaže ne smije biti manja od 2,10 metar, a najveća se utvrđuje u odnosu na namjenu korištenja prostora na pojedinoj razini (etaži).

- 2.2. Suteren (Su) je etaža zgrade koja je djelomično (do 50% svojeg volumena) ukopana. Bruto visina suterenske etaže ne smije biti veća od 4,00 metra.
- 2.3. Prizemlje (P) je etaža zgrade čiji se prostor nalazi iznad podruma (više od 50% ukopanog volumena), a kota gornje plohe konstrukcije poda nalazi se najviše 1,50 metar iznad kote uređenog terena. Ako je ta kota veća od 1,50 m, ta se etaža smatra prvim katom.
- 2.4. Potkrovlje (Pk) je etaža zgrade čiji se prostor nalazi iznad zadnjega kata i neposredno ispod kosog ili zaobljenog krovništa s visinom krovnog nadozida od najviše 1,20 metar mjereno od kote gornje plohe konstrukcije poda.
- 2.5. Tavan (T) je dio zgrade čiji se prostor nalazi isključivo ispod kosog krovništa bez nadozida, bez namjene. Otvori se mogu nalaziti na zabatnom zidu, unutar ravnine krovne plohe ili kao krovne kućice unutar jednog razmaka rogova.
- 2.6. Visina zgrade (H_m) mjeri se u metrima od konačno zaravnatog i uređenog terena uz pročelje zgrade na njegovom najotvorenijem dijelu do gornjeg ruba stropne konstrukcije zadnjeg kata, odnosno vrha krovnog nadozida potkrovlja.
- 2.7. Visina zgrade (H_e) mjeri se brojem podzemnih i nadzemnih etaža (razina). Broj etaža na kosom terenu mjeri se na najotvorenijem pročelju.
- 2.8. Krovni nadozid zgrade je produžetak pročelnog zida zgrade iznad stropne ploče posljednjeg kata.
- 2.9. Krovni vijenac zgrade je gornja ploha istaknutog dijela konstrukcije stropne ploče (ako nema krovnog nadozida), odnosno gornja ploha krovnog nadozida.
- 2.13. Nadstrešnica je konstrukcija kojom se natkriva određena površina/prostor (terasa ili dio uređenog terena građevne čestice. Otvorena je sa svih strana (iznimno može imati zid na jednoj strani i to kada se postavlja uz glavnu ili pomoćnu zgradu, uz potporni zid ili na među prema susjednoj građevnoj čestici).
3. ZGRADE I GRAĐEVINE NA GRAĐEVNOJ ČESTICI
- 3.1. Glavna zgrada je zgrada čija je namjena u skladu sa temeljnom namjenom prostora utvrđenom nekim od Planova prostornog uređenja (obiteljska kuća, stambena ili višestambena zgrada, stambeno-poslovna ili poslovna zgrada). Visina zgrade mora zadovoljiti uvjete propisane odredbama odgovarajućeg Plana, a u ovisnosti o pretežitoj namjeni.
- 3.2. Pomoćna zgrada je zgrada koja svojom namjenom upotpunjuje glavnu zgradu na građevnoj čestici. U njoj se nalaze prostori za čisti obrt i usluge, garaže, spremišta ogrjeva i druge pomoćne prostorije u funkciji stanovanja. Visina pomoćne zgrade mora zadovoljiti uvjete propisane odredbama odgovarajućeg Plana, a u ovisnosti o pretežitoj namjeni.
- 3.3. Slobodnostojeća zgrada je zgrada do čijih se svih pročelja može prići preko uređenog ili neuređenog dijela građevne čestice na kojoj je izgrađena ili pak s uređene (prometne) površine (u slučaju gradnje na regulacijskoj liniji).
- 3.4. Poluugrađena zgrada je zgrada kojoj je jedno bočno pročelje izgrađeno uz rubnu među građevne čestice, a uz ostala pročelja nalazi se uređeni ili neuređeni dio građevne čestice, odnosno uređena prometna površina. Udaljenost drugog bočnog pročelja od druge bočne međe ne smije biti manja od 3,00 metra.
- 3.5. Ugrađena zgrada je zgrada izgrađena u punoj širini građevne čestice, odnosno kada na obje susjedne građevne čestice postoji ili se planira izgraditi ugrađena ili poluugrađena zgrada.
- 3.6. Potporni zid je građevina koja se koristi kod izvedbe zasjeka/usjeka terena (kod gradnje građevina niske ili visoke gradnje), čija vidljiva visina pojedinog dijela zidne plohe ne smije prijeći visinu od 2,00 metra. U slučaju većeg nagiba terena i potrebe izgradnje zida veće visine, isti se mora izvesti stepenasto.
4. ZGRADE PO NAMJENI
- 4.1. Obiteljska kuća (S) je zgrada isključivo stambene namjene s najviše tri stambene jedinice, izgrađena na zasebnoj građevnoj čestici i BRP-a do 400 m² u koji se uračunava i površina svih pomoćnih i gospodarskih zgrada na toj građevnoj čestici te s najviše (S)+P+2, odnosno (S)+P+1+Pk (ako se potkrovlje koristi za stambenu namjenu).
- 4.2. Stambena zgrada (S) je zgrada, isključivo stambene namjene s najviše tri (3) stambene jedinice, izgrađena na zasebnoj građevnoj čestici i BRP-a većeg od 400 m² u koji se uračunava i površina svih pomoćnih i gospodarskih zgrada na toj građevnoj čestici te s najviše (S)+P+2, odnosno (S)+P+1+Pk (ako se potkrovlje koristi za stambenu namjenu).
- 4.3. Stambeno-poslovna zgrada (S) je zgrada, većinom stambene namjene gdje je moguće uređenje prostora za poslovnu namjenu na pojedinim etažama, ali uvijek manje od 50% ukupnog BRP-a.
- 4.4. Višestambena zgrada (S) je zgrada stambene namjene s četiri i više stambenih jedinica, izgrađena na zasebnoj građevnoj čestici. Na području ovoga Plana razlikujemo manje višestambene zgrade (4-6 stanova) te veće višestambene zgrade (7 i više stanova). Najveća dozvoljena katnost ovih zgrada utvrđuje se s (S)+P+3, odnosno (S)+P+2+Pk (ako se potkrovlje koristi za stambenu namjenu). Ove zgrade mogu se graditi isključivo na temelju izrađenog urbanističkog plana uređenja.
- 4.5. Poslovno/proizvodna zgrada (K, I) je zgrada unutar koje se može obavljati jedna ili više poslovnih djelatnosti (uredi, trgovina) ili proizvodnih djelatnosti u skladu s ovim Planom i važećim Zakonima i Propisima. Unutar GPN-a visina ovih zgrada ograničena je na 9,00 metara (visina krovnog vijenca), u izdvojenom IGPI na 12,00 metara.
- 4.6. Javna ili društvena zgrada (D) je zgrada unutar koje se može obavljati jedna ili više javnih ili društvenih djelatnosti (upravna, socijalna, zdravstvena, predškolska, školska, kulturna, vjerska i sl.) i može se graditi unutar GPN-a.
- 4.7. Uslužna zgrada je zgrada unutar koje se može obavljati jedna ili više uslužnih djelatnosti (tržnica, servisi, obrti, ...).
- 4.8. Ugostiteljska zgrada je zgrada unutar koje se može obavljati jedna ili više ugostiteljskih ili smještajnih usluga (restoran, prenoćište, hotel, motel, ...).

- 4.9. Komunalna zgrada/građevina je zgrada/građevina unutar koje se obavlja određena komunalna djelatnost (groblja, sortirnica, reciklaža i ostale deponije), djelatnosti vezane za energetiku (trafostanice na otvorenom, stupovi dalekovoda, naftovod, plinovod, plinske i redukcijske stanice) i telekomunikacije (telefonske centrale, odašiljači u pokretnoj i nepokretnoj mreži), vodoopskrbu (vodocrpilište, vodotoranj, vodosprema, pročišćavanje vode, vodoopskrbni cjevovodi), odvodnju (prečištači otpadnih voda, kolektori).
- 4.10. Prometna zgrada je zgrada unutar koje se može obavljati djelatnost u neposrednoj vezi sa odvijanjem prometa (benzinske postaje, autobusni kolodvori).
- 4.11. Prometna građevina je građevina koja služi za odvijanje cestovnog ili željezničkog prometa (ceste, željeznička pruga, mostovi, podzidi, tuneli, nadvožnjaci, podvožnjaci).
- 4.12. Gospodarska zgrada (I) je zgrada unutar koje se može obavljati neka od gospodarskih djelatnosti (industrija, zanatstvo, uzgoj sitne i krupne stoke, smještaj poljodjelskih proizvoda i poluproizvoda), a dijelimo ih na slijedeće grupe:
- A. Gospodarske zgrade: industrijske, zanatske i slične namjene u kojima se odvija proces proizvodnje, prerade ili dorade
- A.1. Proizvodne zgrade
- u GPN-u (na građevnim česticama stambene namjene)
 - u GPN-u s posebnim uvjetima i načinu korištenja
- A.2. Proizvodne zgrade koje se grade u izdvojenim dijelovima GPIN-a (gospodarske namjene).
- B. Gospodarske zgrade namijenjene za poljoprivrednu djelatnost
- B.1. Zgrade koje se grade na građevnoj čestici uz obiteljske kuće i stambene zgrade unutar GPN-a
- zgrade bez izvora zagađenja (za smještaj poljoprivrednih proizvoda i mehanizacije, za uzgoj poljoprivrednih kultura - staklenici, plastenici i slično)
 - zgrade i građevine s mogućim izvorima zagađenja (uzgoj ograničenog broja domaćih životinja, sušare i pušnice)
- B.2. Zgrade/građevine, koje se grade izvan GPN-a
- Zgrade/građevine bez izvora zagađenja (za smještaj poljoprivrednih proizvoda i mehanizacije, za uzgoj poljoprivrednih kultura - staklenici, plastenici i slično)
 - Zgrade/građevine s mogućim izvorima zagađenja (uzgoj životinja, prerada poljoprivrednih proizvoda - mlinovi, sušare, mješaonice stočne hrane i slično).
- 4.13. Sportska zgrada/građevina (R) je zgrada/građevina unutar koje se može obavljati neka od sportskih i rekreacijskih aktivnosti (sportska dvorana, otvoreni i zatvoreni bazeni).
- 4.14. Građevina (zgrada) mješovite namjene je građevina unutar koje su moguće različite namjene.

Članak 5.

- (1) Tekst članka 12 briše se i novi glasi:

- „(1) Unutar građevinskog područja naselja mogu se graditi zgrade i građevine iz članka 4a (koje nemaju negativan utjecaj na okoliš.
- (2) Unutar građevinskog područja naselja Trgovišće posebno je određeno područje za moguće zahvate na postojećoj područnoj školi: u smislu dogradnji i nadogradnji nužnih za odvijanje nastave.
- (3) Unutar građevinskog područja naselja mogu se graditi zgrade poslovne i gospodarske namjene te zgrade i građevine športsko-rekreacijske namjene, a sve u skladu s opisom zgrada i građevina iz članka 4a.“

Članak 6.

- (1) U članku 13, stavak 2 briše dio teksta u prvaj rečenici: ~~ili Detaljnim planom uređenja (DPU)~~, kao i tekst druge rečenice u istom stavku: ~~Korekcije granica obuhvata DPU – a moguće su kod izrade UPU – a uz relevantne argumente.~~

Članak 7.

- (1) U članku 16, stavak 2, iza riječi: „i potkrovlja“ briše se sav tekst sedam alineja.
- ~~Podrum je etaža ili dio zgrade koji je najmanje dvije trećine volumena ukopan u okolni uređeni teren. Maksimalna visina podruma iznad kote terena u najvišoj točki ne smije prelaziti 1,20 m mjereno od gornje kote stropne konstrukcije podruma.~~
 - ~~Tavan je prostor ispod krovne konstrukcije čiji nadozid ne smije biti viši od 0,50 m iznad stropne konstrukcije.~~
 - ~~Potkrovlje je uređeni tavanski prostor koji se koristi za stambenu ili poslovnu namjenu, a čiji nadozid nije viši od 1,20 m od gornje stropne konstrukcije prethodne etaže.~~
 - ~~Suterena je prostor koji je manje od polovine i više od trećine volumena ukopan u okolni uređeni teren. Maksimalna visina suterena iznad kote terena u najvišoj točki ne smije prelaziti 2,00 m mjereno od gornje kote stropne konstrukcije suterena.~~
 - ~~Prizemlje je etaža čija je podna konstrukcija završne plohe maksimalno 0,50m iznad najniže točke okolnog uređenog terena.~~
 - ~~Visoko prizemlje je etaža ili dio zgrade čija je podna konstrukcija završne plohe maksimalno 1,50 m iznad najniže točke okolnog uređenog terena.~~
 - ~~Etaža je volumen izgrađenog objekta između dvije horizontalne konstrukcije, ujednačene svijetle visine do stropa, čija maksimalna konstruktivna visina pojedine etaže iznosi 3,20 m, a za poslovna prizemlja djelatnosti kojima je pravilnicima predviđena velika kubatura (ugostiteljstvo), maksimalna visina iznosi 4,50 m. Preporuča se konstruktivna visina 2,80 – 3,00m kako bi odnos pročelja i krovišta bio što bliži tradicijskoj arhitekturi.~~

(2) U istom članku, stavak 7, briše se kratica ~~DPU~~ u zagradi.

Članak 8.

(1) U članku 17, stavak 9, briše se kratica ~~DPU~~ u zagradi.

(2) U istom članku, stavak 10, briše se kratica ~~DPU~~ u zagradi.

Članak 9.

(1) U članku 34, stavak 2, alineja 11, briše se kratica ~~DPU~~ u zagradi.

Članak 10.

(1) U članku 42, stavak 1, briše se kratica ~~DPU~~ u zagradi.

Članak 11.

(1) U članku 55, stavak 1, briše se druga rečenica: ~~Lokaciju treba preispitati kroz izradu DPU-a i izraditi program izgradnje.~~

Članak 12.

(1) U članku 58, briše se tekst stavka 7: ~~// Ovim se Planom određuje obvezatna izrada Detaljnog plana uređenja (DPU) za cjelokupnu zonu športa i rekreacije.~~

Članak 13.

(1) Tekst članka 70 briše se.

Članak 14.

(1) U članku 73, tekst stavka 2 ~~// Značajnije zone smještaja društvenih djelatnosti koje obuhvaćaju preko 5000 m² površine ukupnog prostornog obuhvata i min. 500 m² izgrađene površine potrebno je prethodno definirati Detaljnim planom uređenja zone zahvata i kontaktnih zona kako bi se revidirao prostor u cjelini.~~ Briše se i novi glasi:

„(2) Za proširenja postojećih društvenih i ostalih javnih sadržaja, kao i za planiranje novogradnje istih potrebno je u sklopu idejnog arhitektonskog rješenja izraditi idejno urbanističko rješenje kojim će se osim razmještaja zgrada i građevina na građevnoj čestici prikazati njihova moguća međusobna povezanost (ako je ona potrebna za sigurno korištenje istih) te način kolnog i pješačkog pristupa s javne prometne površine te cjelokupno uređenje građevne čestice zgrade javne i društvene namjene.

Članak 15.

(1) U članku 74, stavak 1, briše se dio teksta u prvoj rečenici: ~~ili Detaljnog plana uređenja.~~

(2) U istom članku, stavak 2, brišu se riječi ~~DPU~~.

Članak 16.

(1) U članku 75, stavak 1, alineja 4 briše se riječ ~~vidikovci~~.

(2) U istom članku i stavku, briše se tekst alineja 5, 6 i 15.

(3) U istom članku, iza stavka 1 dodaje se stavak 2 koji glasi:

„(2) Iznimno od uvjeta navedenih u prethodnom stavku, prilikom planiranja dogradnje školske sportske dvorane i planirane nadogradnje i dogradnje zgrade osnovne škole na k.č. 1705/4, 1698/1, 1698/2, 1698/3, 1689/4 k.o. Hrašćinski Kraljevec utvrđuju se slijedeći uvjeti:

- Najveći koeficijent izgrađenosti (K_{ig}) ne smije biti veći od 0,50.
- Najveći koeficijent iskoristivost (K_{is}) ne smije biti veći od 0,90.
- Najveći broj nadzemnih etaža dozvoljen je P+2.
- Najmanja udaljenost dogradnji i/ili prigradnji od ruba čestice prema javnoj prometnoj površini ne smije biti manja od 8,00 m, a u odnosu na međe prema susjednim česticama udaljenost mora biti veća od polovice visine zgrade na tom dijelu prema tom rubu.
- Arhitektonski izričaj dogradnji, prigradnji i nadogradnji može pratiti suvremeno kretanja u projektiranju ovih vrsta sadržaja. To znači da je moguće koristiti ravni krov pa čak i tzv. „zeleni“ krov. Na ravnom krovu mogu se postavljati sunčane ploče (solarni paneli).
- U slučaju gradnje školske sportske jednodjelne dvorane najveća visina otvorenog dijela pročelja dvorane ne smije biti veća od 9,00 m, a kod dvodjelne dvorane ne veća od 12,00 m.

U slučaju da se nova zgrada radi kao slobodnostojeća potrebno je osigurati izvedbu tzv. „tople veze“ (poluukopanim, ukopanim ili nadzemnim prolazom). U slučaju povezivanja različitih etaža zgrade, kao i dogradnje/nasdogradnje/rekonstrukcije postojeće zgrade škole treba poštivati odredbe Pravilnika o osiguranju pristupačnosti građevinama.

Članak 17.

(1) U članku 131, stavak 1, briše se kratica ~~DPU~~ u zagradi.

Članak 18.

(1) U članku 131, stavak 1, briše se kratica ~~DPU~~ u zagradi.

- (2) U istom članku, stavak 2 brišu se riječi ~~Detaljnih planova uređenja~~.
- (3) U istom članku, stavak 3 briše se kratica ~~DPU~~ u zagradi.

Članak 19.

- (1) U članku 153, stavak 4 brišu se riječi ~~odnosno Detaljni plan uređenja (DPU)~~.
- (2) U istom članku teksta stavaka 5 i 6 ~~/5/ Prema kriterijima slijedno stavku /1/ do /5/ ovog članka treba izraditi Detaljne planove uređenja (DPU) za slijedeća naselja odnosno zone:~~
- ~~• Zona centra naselja Hrašćina~~
 - ~~• Zone zaštite graditeljske baštine~~
 - ~~• Gospodarska zona~~
- ~~/6/ Minimalne zone obuhvata izrade Detaljnih planova uređenja prikazane su u grafičkom dijelu elaborata, a podložne su korekciji kroz izradu Urbanističkih planova uređenja koji će točno definirati granice obuhvata DPU a- briše se.~~

Članak 20.

- (1) U članku 156, stavak 1, prva alineja briše se kratica ~~DPU~~ u zagradi.

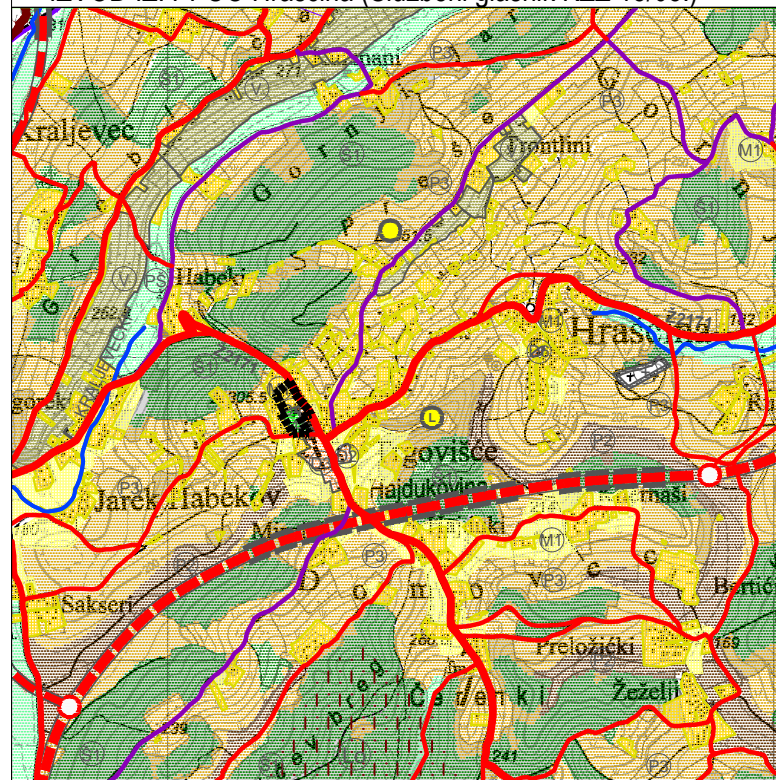
Članak 21.

- (1) Svi ostali članci *Odluke* ostaju i dalje na snazi.

Članak 22

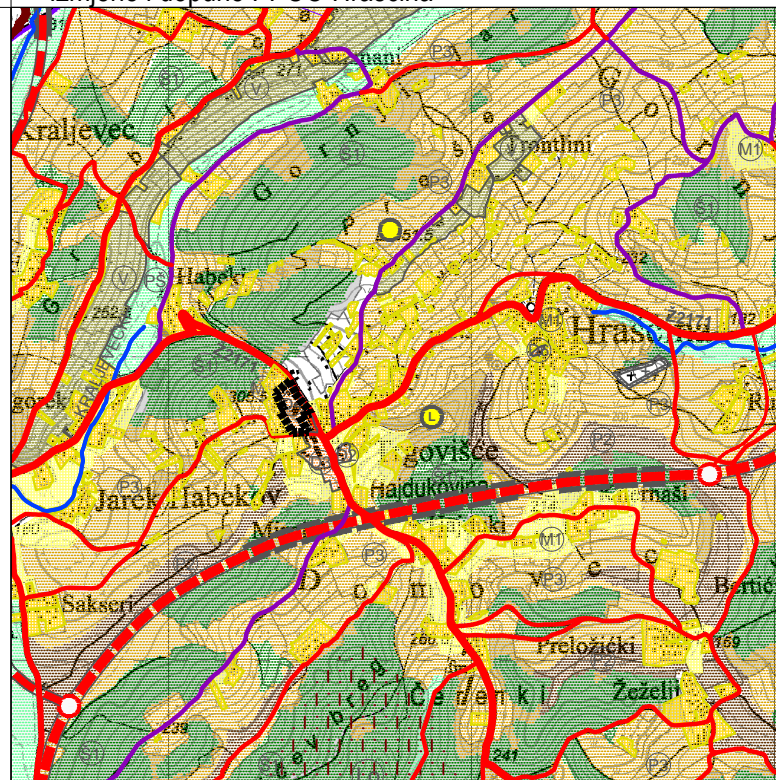
- (1) *Plan* je izrađen u 6 (šest) izvornika, ovjerenih Pečatom Zavoda za urbanizam, prostorno planiranje i pejzažnu arhitekturu pri Arhitektonskom fakultetu, Sveučilišta u Zagrebu i potpisom Predstojnika Zavoda za urbanizam, prostorno planiranje i pejzažnu arhitekturu Prof.dr.sc. Jesenka Horvata, dipl.ing.arh., pečatom i potpisom odgovornog voditelja na izradi Plana Prof.dr.sc. Nenada Lipovca, dipl.ing.arh., pečatom Općine Hrašćina i potpisom načelnika Općine Branka Tukača pečatom Općinskog vijeća i potpisom predsjednice Općinskog vijeća Ljubice Mikulčić, koji se čuvaju na slijedećim adresama:
- Zavod za prostorno uređenje Krapinsko-zagorske županije - jedan (1) primjerak,
 - Upravni odjel za prostorno uređenje, gradnju i zaštitu okoliša, ispostava Zlatar - dva (2) primjerka
 - Općina Hrašćina - dva (2) primjerka
 - Ministarstvo graditeljstva i prostornog uređenja u Zagrebu, - jedan (1) primjerak,

2. KARTOGRAFSKI DIO PLANA



TUMAČ ZNAKOVA

- 1. GRANICE**
 - granica obuhvata ID PPUO Hrašćina
 - Teritorijalne i statističke granice
 - granica Općine
- 2. PROMET**
 - Cestovni promet
 - županijske ceste
 - lokalne ceste
 - nerazvrstane ceste
 - vinske ceste
 - moguća / alternativna trasa planirane brze ceste
 - alternativna trasa planirane državne ceste
 - tunel
 - most
 - cestovni prijelaz u dvije razine
- 3. RAZVOJ I UREĐENJE PROSTORA / POVRŠINA NASELJA**
 - građevinsko područje - izgrađeni dio
 - građevinsko područje - neizgrađeni dio
 - M mješovita namjena pretežito stambena - M1; pretežito poslovna (bez zagađenja - mogući izvori buke) - M2
 - V poljoprivredno zemljište - vinogradi uz vinsku cestu
 - D društvena namjena socijalna - D2; zdravstvena - D3; školska - D4; kultura - D6
- 4. RAZVOJ I UREĐENJE PROSTORA / POVRŠINA IZVAN NASELJA**
 - R sportsko-rekreacijska namjena nogomet - R6; stacionaža konja - R7
 - Lo lovište
 - P2 vrijedno obradivo tlo - P2
 - P3 ostalo obradivo tlo - P3
 - PS ostalo poljoprivredno tlo, šume i šumsko zemljište - PS
 - Š1 šuma gospodarske namjene - Š1
 - vodotoci
 - kanali
 - odmorište, planinarski dom, vidikovac / lovački dom - postojeći



TUMAČ ZNAKOVA

- 1. GRANICE**
 - granica obuhvata ID PPUO Hrašćina
 - Teritorijalne i statističke granice
 - granica Općine
- 2. PROMET**
 - Cestovni promet
 - županijske ceste
 - lokalne ceste
 - nerazvrstane ceste
 - vinske ceste
 - moguća / alternativna trasa planirane brze ceste
 - alternativna trasa planirane državne ceste
 - tunel
 - most
 - cestovni prijelaz u dvije razine
- 3. RAZVOJ I UREĐENJE PROSTORA / POVRŠINA NASELJA**
 - građevinsko područje - izgrađeni dio
 - građevinsko područje - neizgrađeni dio
 - M mješovita namjena pretežito stambena - M1; pretežito poslovna (bez zagađenja - mogući izvori buke) - M2
 - V poljoprivredno zemljište - vinogradi uz vinsku cestu
 - D društvena namjena socijalna - D2; zdravstvena - D3; školska - D4; kultura - D6
- 4. RAZVOJ I UREĐENJE PROSTORA / POVRŠINA IZVAN NASELJA**
 - Lo lovište
 - P2 vrijedno obradivo tlo - P2
 - P3 ostalo obradivo tlo - P3
 - PS ostalo poljoprivredno tlo, šume i šumsko zemljište - PS
 - Š1 šuma gospodarske namjene - Š1
 - vodotoci
 - kanali
 - odmorište, planinarski dom, vidikovac / lovački dom - postojeći



I. IZMJENE I DOPUNE PROSTORNOG PLANA UREĐENJA OPĆINE



0 500 1000 1500 2000

Županija: KRAPINSKO-ZAGORSKA Općina: HRAŠĆINA

Naziv prostornog plana: I. Izmjene i dopune PROSTORNOG PLANA UREĐENJA OPĆINE HRAŠĆINA

Naziv kartografskog prikaza: **1. KORIŠTENJE I NAMJENA PROSTORA**
1.B. PROSTORI / POVRŠINE ZA RAZVOJ I UREĐENJE

Broj kartografskog prikaza: 1/B Mjerilo kartografskog prikaza: 1:25000

Pravna osoba/tijelo koje je izadilo Plan: Sveučilište u Zagrebu, ARHITEKTONSKI FAKULTET, Zavod za urbanizam, prostorno planiranje i pejzažnu arhitekturu 10000 Zagreb, Kačićeva 26, tel.01/4639-444, fax: 01/4826-326

Predstojnik Zavoda: Prof.dr.sc. JESENKO HORVAT, dipl.ing.arh.

Odgovorni voditelj: Prof.dr.sc. NENAD LIPOVAC, dipl.ing.arh.

Pečat pravne osobe/tijela koje je izradilo Plan:

Pečat Odgovornog voditelja:

Stručni tim u izradi Plana: Prof.dr.sc. NENAD LIPOVAC, dipl.ing.arh. NIKOLINA GRADEČKI, mag.ing.arch. Prof.dr.sc. DAMIR KRAJNJK, dipl.ing.arh.

Prof.dr.sc. MILJENKO HAJMAN, dipl.ing.građ. Prof.dr.sc. ANKA MIŠETIĆ, dipl.soc.

Odluka predstavničkog tijela o izradi Plana: Službeni glasnik Krapinsko-zagorske županije br. 32/15.
Objava javne rasprave: 07.04.2016. - www.mgipu.hr
08.04.2016. - www.opcina-hrascina.hr
08.04.2016. - oglasna ploča
10.04.2016. - Večernji list

Odluka predstavničkog tijela o donošenju Plana: Službeni glasnik Krapinsko-zagorske županije br.13/16.
Javni uvid održan: 18.04.2016. - 26.04.2016.
Javno izlaganje održano: 20.04.2016.

Pečat tijela odgovornog za provođenje javne rasprave:

Odgovorna osoba za provođenje javne rasprave: Načelnik: Branko Tukač

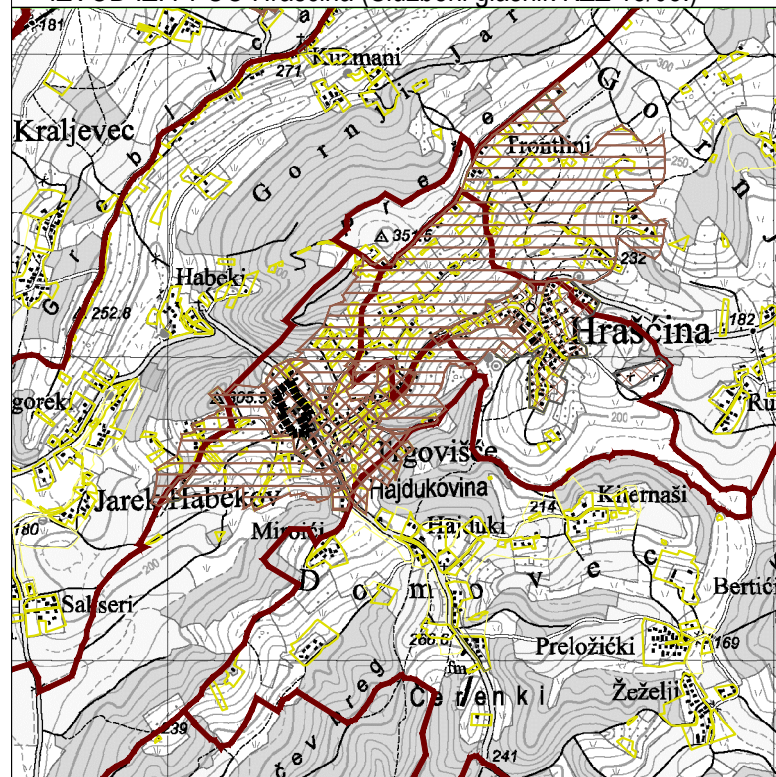
Mišljenje Zavoda za prostorno uređenje županije (prema članku 107. Zakona o prostornom uređenju NN 153/13): Klasa: 350-02/15-01/10 Ur.broj: 2140-20-01-16-03 Datum: 11.05.2016.

Predsjednik predstavničkog tijela: Predsjednica Općinskog vijeća: Ljubica Mikulčić

Istovjetnost ovog prostornog plana s izvornikom ovjerava: Načelnik: Branko Tukač

Pečat predstavničkog tijela:

Pečat predstavničkog tijela:



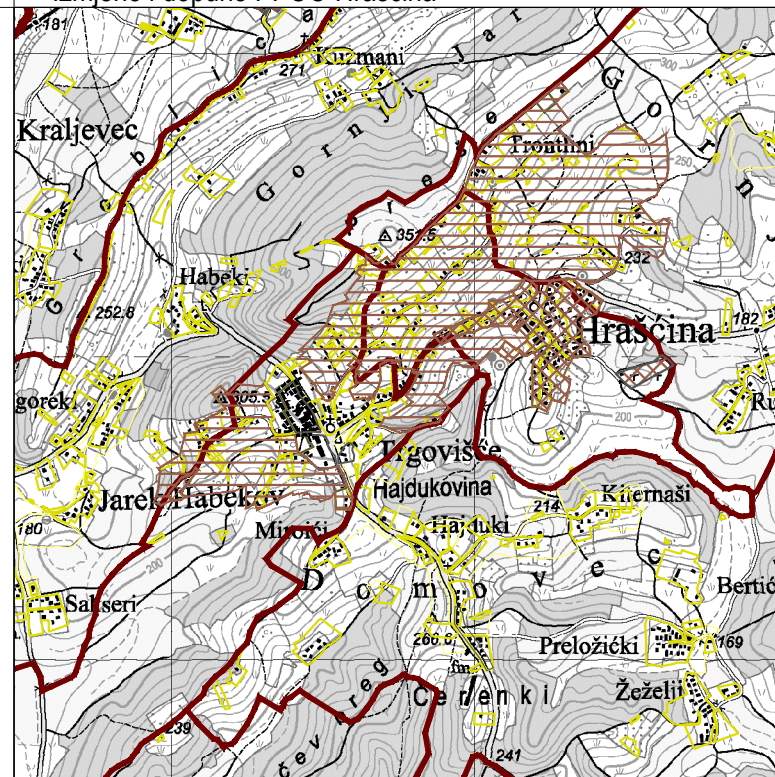
TUMAČ ZNAKOVA

1. GRANICE

- granica obuhvata ID PPUO Hrašćina
- Teritorijalne i statističke granice
- granica Općine
- granica Naselja
- Ostale granice
- granica izgrađenog dijela građevinskog područja
- granica neizgrađenog dijela građevinskog područja

2. PODRUČJA PRIMJENE POSEBNIH MJERA UREĐENJA I ZAŠTITE

- obuhvat obaveze izrade Urbanističkog plana uređenja - UPU
- obuhvat obaveze izrade Detaljnog plana uređenja - DPU



TUMAČ ZNAKOVA

1. GRANICE

- granica obuhvata ID PPUO Hrašćina
- Teritorijalne i statističke granice
- granica Općine
- granica Naselja
- Ostale granice
- granica izgrađenog dijela građevinskog područja
- granica neizgrađenog dijela građevinskog područja

2. PODRUČJA PRIMJENE POSEBNIH MJERA UREĐENJA I ZAŠTITE

- obuhvat obaveze izrade Urbanističkog plana uređenja - UPU
- obuhvat obaveze izrade Detaljnog plana uređenja - DPU



I. IZMJENE I DOPUNE PROSTORNOG PLANA UREĐENJA OPĆINE



0 500 1000 1500 2000

Županija: KRAPINSKO-ZAGORSKA Općina: HRAŠĆINA

Naziv prostornog plana: I. Izmjene i dopune
PROSTORNOG PLANA UREĐENJA OPĆINE HRAŠĆINA

Naziv kartografskog prikaza:
**3. UVJETI KORIŠTENJA I ZAŠTITE PROSTORA
3.B. POSEBNE MJERE UREĐENJA I ZAŠTITE**

Broj kartografskog prikaza: **3/B** Mjerilo kartografskog prikaza: 1:25000

Pravna osoba/tijelo koje je izadilo Plan:
Sveučilište u Zagrebu, ARHITEKTONSKI FAKULTET,
Zavod za urbanizam, prostorno planiranje i pejzažnu arhitekturu
10000 Zagreb, Kačićeva 26, tel.01/4639-444, fax: 01/4826-326

Predstojnik Zavoda:
Prof.dr.sc. JESENKO HORVAT, dipl.ing.arch.



Pečat pravne osobe/tijela koje je izradilo Plan:

Odgovorni voditelj:
Prof.dr.sc. NENAD LIPOVAC, dipl.ing.arch.



Pečat Odgovornog voditelja:

Stručni tim u izradi Plana:
Prof.dr.sc. NENAD LIPOVAC, dipl.ing.arch.
NIKOLINA GRADEČKI, mag.ing.arch.
Prof.dr.sc. DAMIR KRAJNJK, dipl.ing.arch.

Prof.dr.sc. MILJENKO HAJMAN, dipl.ing.građ.
Prof.dr.sc. ANKA MIŠETIĆ, dipl.soc.

Odluka predstavničkog tijela o izradi Plana:
Službeni glasnik Krapinsko-zagorske županije br. 32/15.

Odluka predstavničkog tijela o donošenju Plana:
Službeni glasnik Krapinsko-zagorske županije br.13/16.

Objava javne rasprave: 07.04.2016. - www.mgipu.hr
08.04.2016. - www.opcina-hrascina.hr
08.04.2016. - oglasna ploča
10.04.2016. - Večernji list

Javni uvid održan: 18.04.2016. - 26.04.2016.
Javno izlaganje održano: 20.04.2016.

Pečat tijela odgovornog za provođenje javne rasprave:



Odgovorna osoba za provođenje javne rasprave:

Načelnik:
Branko Tukač



Mišljenje Zavoda za prostorno uređenje županije (prema članku 107. Zakona o prostornom uređenju NN 153/13):
Klasa: 350-02/15-01/10 Ur.broj: 2140-20-01-16-03 Datum: 11.05.2016.

Predsjednik predstavničkog tijela:
Predsjednica Općinskog vijeća:
Ljubica Mikulčić



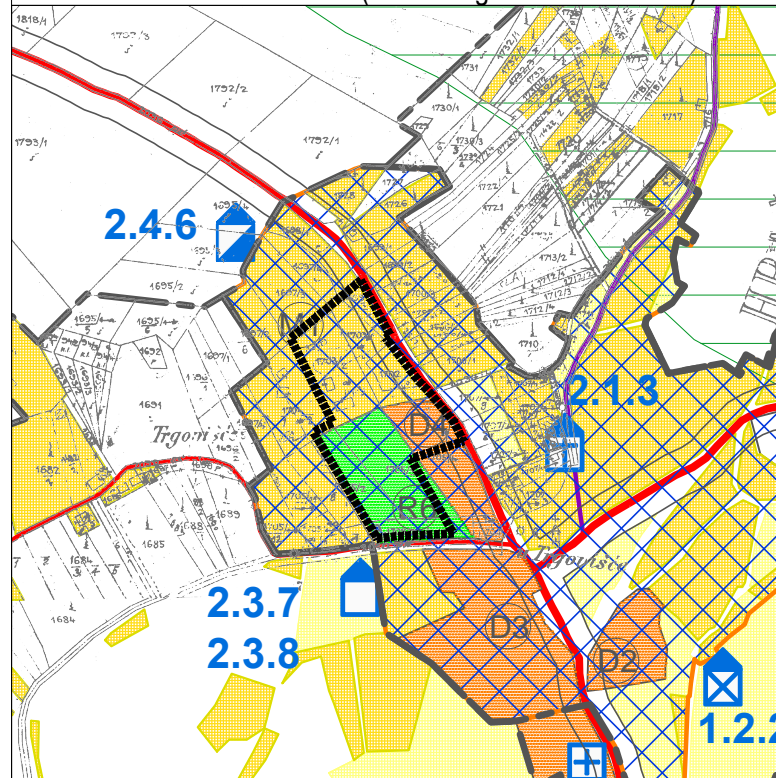
Pečat predstavničkog tijela:

Istovjetnost ovog prostornog plana s izvornikom potvrđuje:

Načelnik:
Branko Tukač

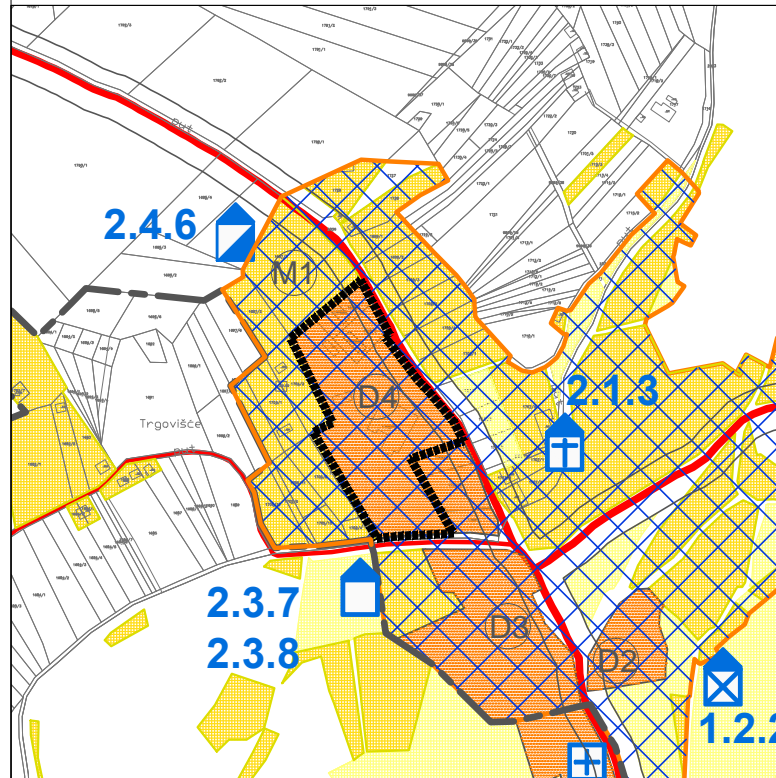


Pečat predstavničkog tijela:



TUMAČ ZNAKOVA

- granica obuhvata ID PPUO Hrašćina
- granica obuhvata obaveze izrade UPU-a
- granica obuhvata obaveze izrade DPU-a
- županijske ceste
- nerazvrstane ceste
- građevinsko područje - izgrađeni dio
- građevinsko područje - neizgrađeni dio
- mješovita namjena pretežito stambena - M1
- društvena namjena socijalna - D2; zdravstvena - D3; školska - D4
- sportsko-rekreacijska namjena nogomet - R6
- 2.1 župne crkve i kapele
- 2.2 poklonci, raspela, pilovi
- 2.3 povijesne stambene građevine
- 2.4 povijesne građevine javne namjene
- zona zaštite
- B - zona blage zaštite



TUMAČ ZNAKOVA

- granica obuhvata ID PPUO Hrašćina
- granica obuhvata obaveze izrade UPU-a
- županijske ceste
- nerazvrstane ceste
- građevinsko područje - izgrađeni dio
- građevinsko područje - neizgrađeni dio
- mješovita namjena pretežito stambena - M1
- društvena namjena socijalna - D2; zdravstvena - D3; školska - D4
- 2.1 župne crkve i kapele
- 2.2 poklonci, raspela, pilovi
- 2.3 povijesne stambene građevine
- 2.4 povijesne građevine javne namjene
- zona zaštite
- B - zona blage zaštite



I. IZMJENE I DOPUNE PROSTORNOG PLANA UREĐENJA OPĆINE



0 100 200 300 400

Županija: KRAPINSKO-ZAGORSKA Općina: HRAŠĆINA

Naziv prostornog plana: I. Izmjene i dopune PROSTORNOG PLANA UREĐENJA OPĆINE HRAŠĆINA

Naziv kartografskog prikaza: 4. GRAĐEVINSKA PODRUČJA

Broj kartografskog prikaza: 4. Mjerilo kartografskog prikaza: 1:5000

Pravna osoba/tijelo koje je izadilo Plan: Sveučilište u Zagrebu, ARHITEKTONSKI FAKULTET, Zavod za urbanizam, prostorno planiranje i pejzažnu arhitekturu 10000 Zagreb, Kačićeva 26, tel.01/4639-444, fax: 01/4826-326

Predstojnik Zavoda: Prof.dr.sc. JESENKO HORVAT, dipl.ing.arh.

Odgovorni voditelj: Prof.dr.sc. NENAD LIPOVAC, dipl.ing.arh.

Pečat pravne osobe/tijela koje je izradilo Plan:

Pečat Odgovornog voditelja:

Stručni tim u izradi Plana: Prof.dr.sc. NENAD LIPOVAC, dipl.ing.arh. NIKOLINA GRADEČKI, mag.ing.arch. Prof.dr.sc. DAMIR KRAJNJK, dipl.ing.arh.

Prof.dr.sc. MILJENKO HAJMAN, dipl.ing.građ. Prof.dr.sc. ANKA MIŠETIĆ, dipl.soc.

Odluka predstavničkog tijela o izradi Plana: Službeni glasnik Krapinsko-zagorske županije br. 32/15.
Objava javne rasprave: 07.04.2016. - www.mgipu.hr 08.04.2016. - www.opcina-hrascina.hr 08.04.2016. - oglasna ploča 10.04.2016. - Večernji list

Odluka predstavničkog tijela o donošenju Plana: Službeni glasnik Krapinsko-zagorske županije br.13/16.
Javni uvid održan: 18.04.2016. - 26.04.2016. Javno izlaganje održano: 20.04.2016.

Pečat tijela odgovornog za provođenje javne rasprave:

Odgovorna osoba za provođenje javne rasprave: Načelnik: Branko Tukač

Mišljenje Zavoda za prostorno uređenje županije (prema članku 107. Zakona o prostornom uređenju NN 153/13): Klasa: 350-02/15-01/10 Ur.broj: 2140-20-01-16-03 Datum: 11.05.2016.

Predsjednik predstavničkog tijela: Predsjednica Općinskog vijeća: Ljebica Mikulčić

Istovjetnost ovog prostornog plana s izvornikom ovjerava: Načelnik: Branko Tukač

Pečat predstavničkog tijela:

Pečat predstavničkog tijela:

3. OBAVEZNI PRILOZI PLANU

A OBRAZLOŽENJE PLANA

RAZLOZI ZA IZRADU I. IZMJENA I DOPUNA PPUO HRAŠĆINA

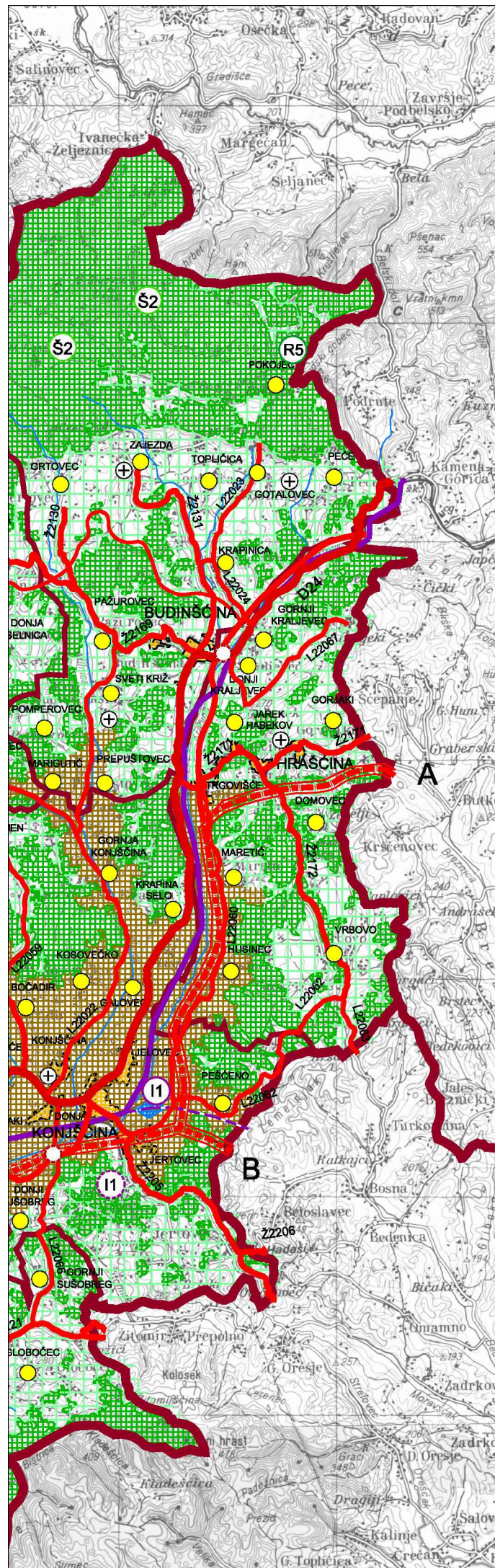
Prostorni plan uređenja Općine Hrašćina izrađen je i usvojen 2008. godine. Od donošenja prošlo je skoro osam godina. U međuvremenu se promijenio *Zakon o prostornom uređenju* koji je svojim odredbama izmijenio tumačenje i označavanje građevnog područja naselja. Sada se građevinsko područje označava jedinstvenom bojom kao građevno područje mješovite namjene. Međutim, kako bi takva promjena u označavanju iziskivala promjenu cjelokupnog PPUO Hrašćina – *Građevinska područja*, to se ovim Planom koristilo isto označavanje.

Izmjena namjene površina odnosila se samo za pet katastarskih čestica i to k.č. 1705/4, 1698/1, 1698/3, 1698/3 i 1698/4 sve k.o. Hrašćinski Kraljevec.

Kako se radi isključivo o prenamjeni planirane namjene za jedan manji dio građevinskog područja središnjeg općinskog naselja – Hrašćina, to se nisu tražili posebni uvjeti javno pravnih tijela za izradu I. Izmjena i dopuna PPUO Hrašćina.

Osim u kartografskom dijelu izmijenjen je dio teksta pojedinih odredbi za provođenje koje se odnose na ovu vrstu namjene – društvena, školska, kao i na moguće izmjene odredbi koje su povezane s uređenjem ove namjene, a nisu usklađene s Zakonom o prostornom uređenju (NN 153/13.).

**B. IZVOD IZ PROSTORNOG PLANA KRAPINSKO ZAGORSKE ŽUPANIJE
(Službeni glasnik Krapinsko zagorske županije br. 4/02., 6/10. i 8/15.)**



TUMAČ PLANSKOG ZNAKOVLJA

- GRANICA DRŽAVE
- GRANICA ŽUPANIJE
- GRANICA GRADA/OPĆINE

- RAZVOJ I UREĐENJE PROSTORA / POVRŠINE NASELJA**
- NASELJA POVRŠINE VEĆE OD 25 ha
- NASELJA POVRŠINE MANJE OD 25 ha

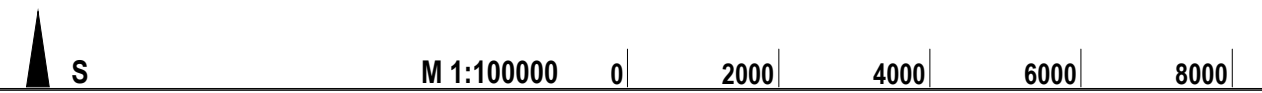
- RAZVOJ I UREĐENJE PROSTORA / POVRŠINE IZVAN NASELJA**
- postojeće planirano
- (E) (E) POVRŠINE ZA ISKORIŠTAVANJE MINERALNIH SIROVINA (E2-geotermalne vode, E5-glina, E6-kamen)
- (T) (T) UGOSTITELJSKO-TURISTIČKA NAMJENA (T1-hotel, T3-kamp, T4-vjerski turizam, T5-lovni turizam)
- (R) (R) SPORTSKO-REKREACIJSKA NAMJENA (R1-golf igralište, R2-jahački centar, R3-centar za zimske sportove, R4-teniski centar, R5-planinarjenje,)
- (I) (I) GOSPODARSKA NAMJENA - PROIZVODNA (I1-pretežito industrijska)
- (N) POSEBNA NAMJENA
- (+) GROBLJE

- OSTALA OBRADIVA POLJOPRIVREDNA TLA
- GOSPODARSKA ŠUMA ISKLJUČIVO OSNOVNE NAMJENE
- OSTALO POLJOPRIVREDNO TLO, ŠUME I ŠUMSKO ZEMLJIŠTE
- (S2) (S3) ŠUMA POSEBNE NAMJENE (S2 - ZAŠTITNA ŠUMA, S3 - ŠUMA POSEBNE NAMJENE)
- VODOTOK
- VODNE POVRŠINE

- D** PROMET
- AUTOCESTA
- MOGUĆI I ALTERNATIVNI KORIDOR BRZE CESTE (koridor za istraživanje)
- MOGUĆI I ALTERNATIVNI KORIDOR OSTALIH CESTA (koridor za istraživanje)
- UREĐENJE KRITIČNE DIONICE CESTA
- OSTALE DRŽAVNE CESTE
- ŽUPANIJSKE CESTE
- LOKALNE CESTE
- RASKRIŽJE CESTA U DVIJE RAZINE
- TUNEL
- GRANIČNI CESTOVNI PRIJELAZ (1-međunarodni, 2-međunarodni i međudržavni, 3-međudržavni I, II, III- kategorija)
- GRANIČNI PRIJELAZ - ZA POGRANIČNI PROMET
- ŽELJEZNIČKI PROMET
- BRZA ŽELJEZNIČKA PRUGA (KORIDOR-TRASA)
- ŽELJEZNIČKA PRUGA - REGIONALNI PROMET
- ŽELJEZNIČKA PRUGA - LOKALNI PROMET
- MOGUĆI I ALTERNATIVNI KORIDOR OSTALIH PRUGA

- GRANIČNI ŽELJEZNIČKI PRIJELAZ (1-međunarodni, 2-međunarodni i međudržavni, I, II- kategorija)
- ZRAČNI PROMET
- ZRAČNA LUKA 2C/1A (ZRAČNO PRISTANIŠTE)

IZVOD IZ PROSTORNOG PLANA KRAPINSKO-ZAGORSKE ŽUPANIJE



REPUBLIKA HRVATSKA		
Županija: KRAPINSKO - ZAGORSKA		
Naziv prostornog plana: PROSTORNI PLAN ŽUPANIJE II IZMJENE I DOPUNE		
Naziv kartografskog prikaza:	KORIŠTENJE I NAMJENA PROSTORA / POVRŠINA	
Broj kartografskog prikaza:	1.	Mjerilo kartografskog prikaza: 1 : 100000
Odluka predstavničkog tijela o izradi plana: Službeni glasnik Krapinsko-zagorske županije br. 31/13; 30/14	Odluka predstavničkog tijela o donošenju plana: Službeni glasnik Krapinsko-zagorske županije br. 8/15	
Javna rasprava (datum objave): 29. 12. 2014.	Javni uvid održan: 9. siječanj 2015. - 9. veljača 2015.	
Pečat tijela odgovornog za provođenje javne rasprave	Odgovorna osoba za provođenje javne rasprave: _____ mr.sc. Stjepan Bručić, dipl.ing.građ.	
Suglasnost na plan temeljem odredbe članka 97. Zakona o prostornom uređenju i gradnji (NN 76/07, 38/09 55/11, 90/11 i 50/12), a u svezi s odredbom članka 188. Zakona o prostornom uređenju (NN 153/13): Ministarstvo graditeljstva i prostornog uređenja, Klasa: 350-02/15-11/16; Ur.broj: 531-05-15-2; Zagreb 17. ožujak 2015.		
Pravna osoba / tijelo koje je izradilo plan: Javna ustanova Zavod za prostorno uređenje Krapinsko - zagorske županije		
Pečat pravne osobe / tijela koje je izradilo plan:	Odgovorna osoba: _____ Snježana Žigman, dipl.ing.građ.	
Odgovorni voditelj izrade: Željko Kapelac, dipl.ing.arh.,ovl.arh.urbanist		
Stručni tim u izradi plana: 1. Tea Erceg, dipl.ing.arh. 5. Ana Zubić, dipl.oecc. 9. Ljiljana Malogorski, dipl.iur. 2. Željko Kapelac, dipl.ing.arh. 6. Neven Dimač, mag.geogr. 10. Ankica Seljan, ing.građ. 3. Snježana Žigman, dipl.ing.građ. 7. Martina Draganić, mag.geogr. 4. Dubravko Kolar, dipl.ing.građ. 8. Jasmina Benčić, mag.geogr.		
Pečat predstavničkog tijela	Predsjednik predstavničkog tijela: _____ Vlasta Hubicki, dr.vet.med.	
Istovjetnost ovog prostornog plana s izvornikom ovjerava:	Pečat nadležnog tijela: _____ mr.sc. Stjepan Bručić, dipl.ing.građ.	


C. STRUČNE PODLOGE NA KOJIMA SE TEMELJE PROSTORNO PLANSKA RJEŠENJA

- Digitalne katastarske karte katastarske općine Hrašćina
- Digitalna detaljna topografska karta DTK25 za područje Općine Hrašćina
- Digitalni orto-foto za područje Općine Hrašćina

D. POPIS SEKTORSKIH DOKUMENATA I PROPISA KOJE JE BILO POTREBNO POŠTIVATI U IZRADI PLANA

- Zakon o prostornom uređenju (NN 153/13.)
- Zakon o zaštiti okoliša (NN 80/13.)
- Zakon o zaštiti zraka (NN 130/11, 47/14.)
- Zakon o zaštiti prirode (NN 80/13.)
- Zakon o zaštiti od buke (NN 30/09, 55/13, 153/13.)
- Zakon o zaštiti od elementarnih nepogoda (NN 73/97.)
- Zakon o zaštiti od požara (NN 92/10.)
- Zakon o zaštiti i spašavanju (NN 174/04, 79/07, 38/09, 127/10.)
- Zakon o zapaljivim tekućinama i plinovima (NN 108/95, 56/10.)
- Zakon o cestama (NN 84/11, 22/13, 54/13, 148/13, 92/14.)
- Zakon o vlasništvu i drugim stvarnim pravima (NN 91/96., 73/00., 114/01., 79/06., 141/06., 146/08., 38/09., 153/09., 143/12. i 152/14.)
- Pravilnik o sadržaju, mjerilima kartografskih prikaza, obaveznim prostornim pokazateljima i standardu elaborata prostornih planova (NN 106/98, 39/04, 45/04, 163/04 i 9/11)
- Pravilnik o hidrantskoj mreži za gašenje požara (NN 8/06.)
- Pravilnik o uvjetima za vatrogasne pristupe (NN 35/94., 142/03.)
- Pravilnik o temeljnim zahtjevima za zaštitu od požara elektroenergetskih postrojenja i uređaja (NN 146/05.)
- Pravilnik o kriterijima za određivanje gradova i naseljenih mjesta u kojima se moraju graditi skloništa i drugi objekti za zaštitu (NN 2/91)
- Pravilnik o mjerama zaštite od elementarnih nepogoda i ratnih opasnosti u prostornom planiranju i uređivanju prostora (NN 29/83, 36/85, 42/86.)
- Pravilnik o metodologiji za izradu procjena ugroženosti i planova zaštite i spašavanja (NN 30/14. i 67/14.)
- Pravilnik o tehničkim normativima za skloništa (Sl. list 55/83.) preuzetog Zakonom o standardizaciji (NN 53/91.)
- Pravilnik o uvjetima za projektiranje i izgradnju priključaka i prilaza na javnu cestu (NN 180/04., 138/06., 146/08., 38/09., 124/09., 153/09., 15/10., 73/10. i 95/14.)
- Uredba o procjeni utjecaja zahvata na okoliš (NN 61/14.).

E MIŠLJENJE ZAVODA ZA PROSTORNO UREĐENJE KRAPINSKO ZAGORSKE ŽUPANIJE (PREMA ČLANKU 107 ZAKONA O PROSTORNOM UREĐENJU NN 153/13.)

DATUM	13. 05. 2016
UR. BROJ:	21-63-19/379-19
POTPIS:	

**ZAVOD ZA PROSTORNO UREĐENJE
KRAPINSKO - ZAGORSKE ŽUPANIJE**

KLASA: 350-02/15-01/10
URBROJ: 2140-20-01-16-03
Krapina, 11. svibnja 2016.

OPĆINA HRAŠĆINA
OPĆINSKI NAČELNIK
Trgovišće 23c
49283 HRAŠĆINA-TRGOVIŠĆE

**PREDMET: I. Izmjena i dopuna Prostornog plana uređenja
Općine Hrašćina, Konačni prijedlog plana**
- mišljenje, daje se


Povodom zahtjeva Općine Hrašćina KLASA: 350-02/15-01/01, URBROJ: 2211/03-16-12 od 09. 05. 2016. godine, a temeljem članka 107. Zakona o prostornom uređenju ("Narodne novine" br. 153/13), Zavod za prostorno uređenje Krapinsko – zagorske županije daje slijedeće

MIŠLJENJE

na I. Izmjene i dopune Prostornog plana uređenja Općine Hrašćina,
Konačni prijedlog plana


Nakon uvida u elaborat I. Izmjene i dopune Prostornog plana uređenja Općine Hrašćina, Konačni prijedlog plana, koji je izradio Arhitektonski fakultet, Zavod za urbanizam, prostorno planiranje i pejzažnu arhitekturu, Kačićeva 26, 10000 Zagreb, smatra se da je predloženo rješenje u skladu sa postavkama Prostornog plana Krapinsko - zagorske županije ("Službeni glasnik Krapinsko - zagorske županije", br. 4/02., 6/10. i 8/15.).

Viši stručni savjetnik za prostorno uređenje
Željko Kapelac, dipl.ing.arh.



RAVNATELJICA:

Stjepana Zigman, dipl. ing.



O tome obavijest:

1. Sveučilište u Zagrebu, Arhitektonski fakultet,
Zavod za urbanizam, prostorno planiranje i pejzažnu
arhitekturu, Kačićeva 26, 10000 Zagreb
2. Pismohrana.

F. IZVJEŠĆE O JAVNOJ RASPRAVI



**REPUBLIKA HRVATSKA
KRAPINSKO ZAGORSKA ŽUPANIJA
OPĆINA HRAŠĆINA
OPĆINSKI NAČELNIK**

KLASA: 350-02/15-01/01

URBROJ: 2211/03-16-09

Trgovišće, 27.04.2016.

**IZVJEŠĆE O
JAVNOJ RASPRAVI**

u postupku izrade

**I. IZMJENA I DOPUNA PROSTORNOG PLANA UREĐENJA
OPĆINE HRAŠĆINA**

Naručitelj:

OPĆINA HRAŠĆINA
49283 Hrašćina Trgovišće, Trgovišće 23c

Koordinator od strane Naručitelja:

BRANKO TUKAČ, načelnik općine



Izrađivač:

Sveučilište u Zagrebu - ARHITEKTONSKI FAKULTET
Zavod za urbanizam, prostorno planiranje i pejzažnu arhitekturu
10000 Zagreb, Kačićeva 26

Odgovorni voditelj:

Prof.dr.sc. NENAD LIPOVAC, dipl.ing.arh.

Trgovišće, travanj 2016.

SADRŽAJ :

1. Uvod

Podaci o objavi javne rasprave

Popis sudionika u javnoj raspravi koji su pozvani posebnom obavijesti o javnoj raspravi

Popis sudionika u javnoj raspravi čija su mišljenja, prijedlozi i primjedbe prihvaćeni, djelomično prihvaćeni ili nisu prihvaćeni

Popis sudionika u javnoj raspravi čija su očitovanja, mišljenja, prijedlozi i primjedbe dani izvan određenog roka

2. Objava javne rasprave

Zaključak o utvrđivanu prijedloga plana za javnu raspravu

Objava javne rasprave u tisku „Večernji list“

Objava javne rasprave u na oglasnoj ploči u zgradi Općine

Objava javne rasprave na web stranici Općine

Objava javne rasprave na web stranici Ministarstva

3. Odgovori na mišljenja, prijedloge i primjedbe fizičkih i pravnih osoba, sudionika u javnoj raspravi

4. Odgovori na mišljenja, prijedloge i primjedbe javnopravnih tijela

5. Zapisnik s javne rasprave

Fotokopija knjige primjedbi s javne rasprave

1 UVOD

1.1 Podaci o objavi javne rasprave

Javna rasprava o prijedlogu I. Izmjena i dopuna PPUO Hrašćina održana je od 18.04. do 26.04.2016. godine u prostorijama Općine Hrašćina, Trgovišće 23c. 49283 Hrašćina Trgovišće. Obavijest o trajanju javne rasprave objavljena je na:

- oglasnoj ploči Općine Hrašćina
- mrežnoj stranici Općine Hrašćina
- mrežnoj stranici Ministarstva graditeljstva i prostornog uređenja
- dnevni tisak Večernji list, dana 10.04.2016.

Uvid u prijedlog Plana mogao se obaviti svakog radnog dana od 7:00 do 15:00 sati za vrijeme trajanja javnog uvida.

Javno izlaganje o prijedlogu I. Izmjena i dopuna PPUO Hrašćina održano je 20.04.2016. s početkom u 13:00 sati. U prostorijama Općine.

Prijedlozi i primjedbe na izloženi Prijedlog I. Izmjena i dopuna PPUO Hrašćina mogli su se podnositi do zaključenja javne rasprave i to na slijedeći način:

- građani i ostale fizičke i pravne osobe s pravnim interesom na području Općine: postavljanjem pitanja, prijedloga i primjedbi na prijedlog Plana za vrijeme trajanja javne rasprave upisom u Knjigu primjedbi, neposredno u zapisnik za vrijeme trajanja javnog izlaganja ili poštom najkasnije do propisanog roka trajanja javne rasprave.

1.2. Popis pozvanih sudionika (javno-pravnih tijela) prema posebnoj obavijesti

Temeljem članka 6 i 8 Odluke o izradi I. Izmjena i dopuna PPUO Hrašćina (Službeni glasnik Krapinsko zagorske županije br. 32/15.) nije slana posebna obavijest javno pravnim tijelima jer se radilo isključivo o promijeni namjene građevinskog područja naselja prema Važećem PPUO, a za katastarske čestice br. 1705/4, 1698/1, 1698/2, 1698/3, 1698/4 sve k.o. Hrašćinski Kraljevec.

2. OBJAVA JAVNE RASPRAVE

2.1. Zaključak o utvrđivanu prijedloga plana za javnu raspravu

Krapinsko zagorska županija
Općina Hrašćina
Općinski načelnik

Klasa: 350-02/15-01/01
Urbroj.: 2211/03-15-08
Trgovišće, 05. travnja 2016.

Temeljem članka 95. stavka (2) Zakona o prostornom uređenju (NN 153/13.) i članka 40. Statuta Općine Hrašćina (Službeni glasnik Krapinsko-zagorske županije 18/09) načelnik Općine Hrašćina dana 05. travnja. 2016. godine donio je:

ZAKLJUČAK o utvrđivanju Prijedloga Izmjena i dopuna PPUO Hrašćina i objavi javne rasprave

I.

Utvrđuje se Prijedlog Izmjena i dopuna PPUO Hrašćina (u nastavku: Plan) za javnu raspravu.

II.

Prijedlog Plana za koji se utvrđuje rok javne rasprave sadrži Odredbe za provođenje, Sažetak za javnost i Kartografski dio.

III.

Prijedlog Plana upućuje se na javnu raspravu (javni uvid i javno izlaganje). Oglas o javnoj raspravi objavit će se u dnevnom tisku, na mrežnim stranicama Općine i Ministarstva te na oglasnoj ploči.

IV.

Javni uvid trajati će od 18.04.2016. do 26.04.2016., a provest će se u prostorijama Općine Hrašćina, **Trgovišće 23c, 49283 HRAŠĆINA.**

V.

Javno izlaganje održat će se dana 20.04.2015. u 13:00 h u prostorijama Općine Hrašćina, Trgovišće 23c.

VI.

Pozivaju se sve fizičke i pravne osobe koje imaju pravni interes na području obuhvata Plana da sudjeluju u javnoj raspravi te da tijekom javnog uvida i javnog izlaganja daju svoje primjedbe i prijedloge. Očitovanja, mišljenja, prijedlozi i primjedbe na prijedlog Plana mogu se predati u pismenom obliku na adresu Općine ili upisati u Knjigu primjedbi koja će biti izložena na mjestu javnog uvida najkasnije do 26.04.2016.

VII.

Za provođenje ovog zaključka te poduzimanje drugih pravnih radnji, sukladno Zakonu o prostornom uređenju (NN 153/13), zadužuje se Jedinostveni upravni odjel Općine Hrašćina.

VIII.

Ovaj Zaključak stupa na snagu osmog dana po objavi u dnevnom tisku, odnosno mrežnim stranicama Općine i Ministarstva.

OPĆINSKI NAČELNIK
Branko Tukač



2.2. Objava javne rasprave u Večernjem listu dana 10.04.2016..

Krapinsko zagorska županija
Općina Hrašćina
Općinski načelnik

Klasa: 350-02/15-01/01
Urbroj.: 2211/03-15-08
Trgovišće, 05. travnja 2016.

Temeljem članka 95. stavka (2) Zakona o prostornom uređenju (NN 153/13.) i članka 40. Statuta Općine Hrašćina (Službeni glasnik Krapinsko-zagorske županije 18/09) načelnik Općine Hrašćina dana 05. travnja. 2016. godine donio je:

ZAKLJUČAK
o utvrđivanju Prijedloga Izmjena i dopuna PPUO Hrašćina
i objavi javne rasprave

I.

Utvrđuje se Prijedlog Izmjena i dopuna PPUO Hrašćina (u nastavku: Plan) za javnu raspravu.

II.

Prijedlog Plana za koji se utvrđuje rok javne rasprave sadrži Odredbe za provođenje, Sažetak za javnost i Kartografski dio.

III.

Prijedlog Plana upućuje se na javnu raspravu (javni uvid i javno izlaganje). Oglas o javnoj raspravi objavit će se u dnevnom tisku, na mrežnim stranicama Općine i Ministarstva te na oglasnoj ploči.

IV.

Javni uvid trajati će od 18.04.2016. do 26.04.2016., a provest će se u prostorijama Općine Hrašćina, **Trgovišće 23c, 49283 HRAŠĆINA.**

V.

Javno izlaganje održat će se dana 20.04.2015. u 13:00 h u prostorijama Općine Hrašćina, Trgovišće 23c.

VI.

Pozivaju se sve fizičke i pravne osobe koje imaju pravni interes na području obuhvata Plana da sudjeluju u javnoj raspravi te da tijekom javnog uvida i javnog izlaganja daju svoje primjedbe i prijedloge. Očitovanja, mišljenja, prijedlozi i primjedbe na prijedlog Plana mogu se predati u pismenom obliku na adresu Općine ili upisati u Knjigu primjedbi koja će biti izložena na mjestu javnog uvida najkasnije do 26.04.2016.

VII.

Za provođenje ovog zaključka te poduzimanje drugih pravnih radnji, sukladno Zakonu o prostornom uređenju (NN 153/13), zadužuje se Jedinствeni upravni odjel Općine Hrašćina.

VIII.

Ovaj Zaključak stupa na snagu osmog dana po objavi u dnevnom tisku, odnosno mrežnim stranicama Općine i Ministarstva.

OPĆINSKI NAČELNIK
Branko Tukač

2.3. Objava javne rasprave u na oglasnoj ploči u zgradi Općine, 11.04.2016.

Krapinsko zagorska županija
Općina Hrašćina
Općinski načelnik

Klasa: 350-02/15-01/01
Urbroj.: 2211/03-15-08
Trgovišće, 05. travnja 2016.

Temeljem članka 95. stavka (2) Zakona o prostornom uređenju (NN 153/13.) i članka 40. Statuta Općine Hrašćina (Službeni glasnik Krapinsko-zagorske županije 18/09) načelnik Općine Hrašćina dana 05. travnja, 2016. godine donio je:

ZAKLJUČAK **o utvrđivanju Prijedloga Izmjena i dopuna PPUO Hrašćina** **i objavi javne rasprave**

I.
Utvrđuje se Prijedlog Izmjena i dopuna PPUO Hrašćina (u nastavku: Plan) za javnu raspravu.

II.
Prijedlog Plana za koji se utvrđuje rok javne rasprave sadrži Odredbe za provođenje, Sažetak za javnost i Kartografski dio.

III.
Prijedlog Plana upućuje se na javnu raspravu (javni uvid i javno izlaganje). Oglas o javnoj raspravi objavit će se u dnevnom tisku, na mrežnim stranicama Općine i Ministarstva te na oglasnoj ploči.

IV.
Javni uvid trajati će od 18.04.2016. do 26.04.2016., a provest će se u prostorijama Općine Hrašćina, **Trgovišće 23c, 49283 HRAŠĆINA.**

V.
Javno izlaganje održat će se dana 20.04.2016. u 13:00 h u prostorijama Općine Hrašćina, Trgovišće 23c.

VI.
Pozivaju se sve fizičke i pravne osobe koje imaju pravni interes na području obuhvata Plana da sudjeluju u javnoj raspravi te da tijekom javnog uvida i javnog izlaganja daju svoje primjedbe i prijedloge. Očitovanja, mišljenja, prijedlozi i primjedbe na prijedlog Plana mogu se predati u pismenom obliku na adresu Općine ili upisati u Knjigu primjedbi koja će biti izložena na mjestu javnog uvida najkasnije do 26.04.2016.

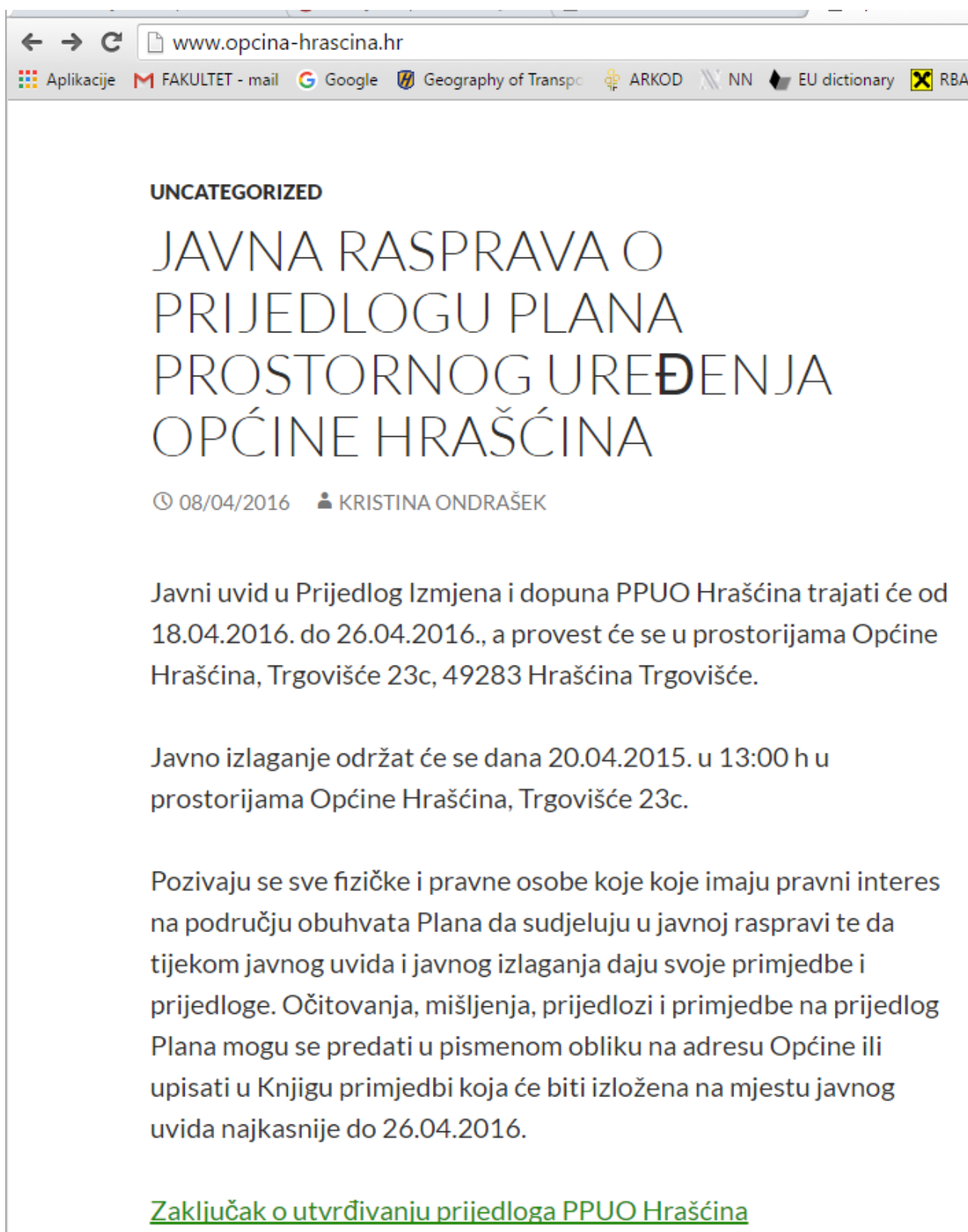
VII.
Za provođenje ovog zaključka te poduzimanje drugih pravnih radnji, sukladno Zakonu o prostornom uređenju (NN 153/13), zadužuje se Jedinствени upravni odjel Općine Hrašćina.

VIII.
Ovaj Zaključak stupa na snagu osmog dana po objavi u dnevnom tisku, odnosno mrežnim stranicama Općine i Ministarstva.

OPĆINSKI NAČELNIK
Branco Tukač



2.4. Objava javne rasprave na web stranici Općine (<http://www.opcina-hrascina.hr>), 11.04.2016..



The image is a screenshot of a web browser displaying a public notice. The browser's address bar shows the URL www.opcina-hrascina.hr. The browser's toolbar includes icons for 'Aplikacije', 'FAKULTET - mail', 'Google', 'Geography of Transp', 'ARKOD', 'NN', 'EU dictionary', and 'RBA'. The main content of the page is as follows:

UNCATEGORIZED

JAVNA RASPRAVA O PRIJEDLOGU PLANA PROSTORNOG UREĐENJA OPĆINE HRAŠĆINA

🕒 08/04/2016 👤 KRISTINA ONDRAŠEK

















Javni uvid u Prijedlog Izmjena i dopuna PPUO Hrašćina trajati će od 18.04.2016. do 26.04.2016., a provest će se u prostorijama Općine Hrašćina, Trgovišće 23c, 49283 Hrašćina Trgovišće.

Javno izlaganje održat će se dana 20.04.2015. u 13:00 h u prostorijama Općine Hrašćina, Trgovišće 23c.

Pozivaju se sve fizičke i pravne osobe koje koje imaju pravni interes na području obuhvata Plana da sudjeluju u javnoj raspravi te da tijekom javnog uvida i javnog izlaganja daju svoje primjedbe i prijedloge. Očitovanja, mišljenja, prijedlozi i primjedbe na prijedlog Plana mogu se predati u pismenom obliku na adresu Općine ili upisati u Knjigu primjedbi koja će biti izložena na mjestu javnog uvida najkasnije do 26.04.2016.

[Zaključak o utvrđivanju prijedloga PPUO Hrašćina](#)

2.5. Objava javne rasprave na web stranici Ministarstva (<http://www.mgipu.hr/default.aspx?id=17503>), 07.04.2016.

 Republika Hrvatska MINISTARSTVO GRADITELJSTVA I PROSTORNOGA UREĐENJA		hraščina <input type="text"/> TRAŽI
		 ENGLISH
NASLOVNICA NOVOSTI I IJAVE O NAMA GRADITELJSTVO PROSTORNO UREĐENJE ▶ Prostorni planovi ▶ Informacije o planovima u izradi Izvješća o javnim raspravama ▶ Prostorni planovi uređenja gradova i općina ▶ Prostorni planovi županija ▶ Prostorni planovi nacionalnih parkova i parkova prirode ▶ Radna zajednica Alpe-Jadran ▶ Download instalacije Pravilnika za izradu prostornih planova ▶ Sufinanciranje izrade prostornih planova jedinica lokalne ili područne (regionalne) samouprave za 2015. godinu ▶ Suglasnosti za obavljanje stručnih poslova prostornog uređenja ▶ Strane osobe koje obavljaju djelatnost prostornog uređenja i gradnje u Republici Hrvatskoj ▶ Propisi iz područja prostornog uređenja ▶ Obrasci upravnih akata iz područja prostornog uređenja i gradnje ▶ Preporuka za izradu jedinstvenog opisa zahvata u prostoru za centre za gospodarenje otpadom i eksploatacijska polja čvrstih mineralnih sirovina ▶ Međunarodna suradnja ▶ Program URBACT ▶ Program ESPON ▶ Događanja ENERGETSKA UČINKOVITOST KOMUNALNO GOSPODARSTVO GRAĐEVINSKA INSPEKCIJA STANOVANJE TI	PROSTORNO UREĐENJE ▶ Prostorni planovi ▶ Informacije o planovima u izradi ▶ Informacije o javnim raspravama ▶ <h3>Informacije o javnim raspravama</h3> <p>Temeljem odredbi Zakona o prostornom uređenju („Narodne novine“, broj 153/13.), nositelj izrade prostornih planova dužan je objaviti informaciju o javnoj raspravi o prijedlogu prostornog plana i na mrežnim stranicama Ministarstva graditeljstva i prostornoga uređenja.</p> <p>Obavijest o javnoj raspravi mora sadržavati: mjesto, datum početka i trajanje javnog uvida u prijedlog prostornog plana, mjesto i datum jednog ili više javnih izlaganja, poziv zainteresiranim osobama za sudjelovanje u javnoj raspravi te rok u kojem se nositelju izrade dostavljaju pisana mišljenja, prijedlozi i primjedbe na prijedlog prostornog plana. Dostavlja se najmanje osam dana prije početka javne rasprave na adresu elektroničke pošte: web@mgipu.hr</p> <p>Informacije o javnim raspravama:</p> <ul style="list-style-type: none"> ▶ 25.04.2016. - Informacija o ponovnoj javnoj raspravi o prijedlogu III. Izmjena i dopuna Prostornog plana uređenja Grada Bakra ▶ 22.04.2016. - Informacija o ponovnoj javnoj raspravi o izmijenjenom prijedlogu IV. Izmjena i dopuna Prostornog plana uređenja Bjelovarsko-bilogorske županije ▶ 20.04.2016. - Informacija o javnoj raspravi o prijedlogu Izmjena i dopuna Urbanističkog plana uređenja naselja Grohote - Rogač, Općina Šolta ▶ 20.04.2016. - Informacija o javnoj raspravi o prijedlogu stavljanja izvan snage Provedbenog urbanističkog plana povijesne jezgre grada Splita ▶ 18.04.2016. - Informacija o javnoj raspravi o prijedlogu stavljanja izvan snage Detaljnog plana uređenja dijela područja Dujmovača u Splitu ▶ 18.04.2016. - Informacija o javnoj raspravi o prijedlogu Izmjena i dopuna Prostornog plana uređenja Grada Trogira ▶ 18.04.2016. - Informacija o ponovnoj javnoj raspravi o prijedlogu Urbanističkog plana uređenja naselja Travarica Istok, Grad Trogir ▶ 15.04.2016. - Informacija o ponovnoj javnoj raspravi o prijedlogu V. Izmjena i dopuna Generalnog urbanističkog plana uređenja Grada Krapine ▶ 14.04.2016. - Informacija o javnoj raspravi o prijedlogu Urbanističkog plana uređenja lučice Puntamika, Grad Zadar ▶ 14.04.2016. - Informacija o javnoj raspravi o prijedlogu II. Izmjena i dopuna Prostornog plana uređenja Općine Kraljevec na Suti ▶ 14.04.2016. - Informacija o javnoj raspravi o prijedlogu Izmjena i dopuna Urbanističkog plana uređenja naselja Varvari - St- Lindi, Grad Poreč ▶ 14.04.2016. - Informacija o javnoj raspravi o prijedlogu Urbanističkog plana uređenja područja "Novi Benedikt" - Dajla, Grad Novigrad ▶ 12.04.2016. - Informacija o javnoj raspravi o prijedlogu Urbanističkog plana uređenja "Rakitovica I" u Jastrebarskom Prijedlog plana ▶ 11.04.2016. - Informacija o javnoj raspravi o prijedlogu Urbanističkog plana uređenja dijela obalnog pojasa u Sukošanu ▶ 07.04.2016. - Informacija o javnoj raspravi o prijedlogu Izmjena i dopuna Prostornog plana uređenja Općine Hraščina ▶ 07.04.2016. - Informacija o ponovnoj javnoj raspravi o prijedlogu Urbanističkog plana uređenja KRASE - zona ugostiteljsko turističke namjene, Općina Medulin ▶ 06.04.2016. - Informacija o javnoj raspravi o prijedlogu Izmjena i dopuna DPU-a Podi na području Općine Dugopolje ▶ 06.04.2016. - Informacija o javnoj raspravi o prijedlogu Izmjena i dopuna UPU-a proizvodno poslovne zone Podi - zapad na području Općine Dugopolje ▶ 05.04.2016. - Informacija o javnoj raspravi o prijedlogu Izmjena i dopuna 	Priopćenja  Kontakti  Prenosimo  Linkovi 
		 IZRADA PROJEKTNE DOKUMENTACIJE za energ. obnovu vrtića... Pilot PROJEKT 4c1.1
		 ENERGETSKA OBNOVA vrtića, škola, uč. domova... PROJEKT 4c1.2
		 OGLASNA PLOČA
		SANACIJA POPLAVLJENIH PODRUČJA 
		eDozvola
		 AGENCIJA za ozakonjenje nezakonito izgrađenih zgrada
		 OZAKONJENJE nezakonito izgrađenih zgrada
		 IZVJEŠĆE O RADU PREGLED STANJA RIJEŠENIH IZUZETIH ZAHTEVA ZA OZAKONJENJE
		 OZAKONJENJE nezakonito izgrađenih zgrada REGISTAR BROJA RIJEŠENIH ZAHTEVA
		 VODIČ KROZ GRADNJU
		 ENERGETSKA obnova zgrada

3. ODGOVORI NA MIŠLJENJA, PRIJEDLOGE I PRIMJEDBE FIZIČKIH I PRAVNIH OSOBA, SUDIONIKA U JAVNOJ RASPRAVI

Tijekom javne rasprave i javnog izlaganja nije zaprimljen niti jedan prijedlog, mišljenje ili primjedba na ponuđeni prijedlog I. Izmjena i dopuna PPUO Hrašćina pa stoga nema niti odgovora na isto.

4. ODGOVORI NA MIŠLJENJA, PRIJEDLOGE I PRIMJEDBE JAVNOPRAVNIH TIJELA

Kako je navedeno u točki 1.2. ovog *Izvešća*, zbog činjenice da je ovim I. ID PPUO izvršena prenamjena za 5 katastarskih čestica koje se temeljnim planom već nalaze u građevinskom području središnjeg općinskog naselja nisu traženi pa niti zaprimljeni bilo kakva mišljenja, prijedlozi ili primjedbe javno-pravnih tijela.

5. ZAPISNIK S JAVNE RASPRAVE

ZAPISNIK

s javnog izlaganja o prijedlogu I. Izmjena i dopuna PPUO Hrašćina

Javna rasprava o prijedlogu I. Izmjena i dopuna PPUO Hrašćina održana je u prostorijama Općine Hrašćina dana 20.04.2016. s početkom u 13:00.

Javnoj raspravi i izlaganju prisustvovali su:

- Branko Tukač, načelnik Općine Hrašćina
- Prof.dr.sc. Nenad Lipovac, odgovorni voditelj izrade I. ID PPUO Hrašćina i predstavnik stručnog izrađivača – Arhitektonski fakultet Sveučilišta u Zagrebu
- Slađana Krivak referent u Jedinostvenom upravnom odjelu - zapisničar
- Ivana Kuzman osoba na stručnom osposobljavanju u Općini Hrašćina.

Na početku izlaganja načelnik općine kratko je obrazložio razloge izrade I. ID PPUO Hrašćina. Predstavnik izrađivača, prof.dr.sc. Nenad Lipovac, potom je dao kratko obrazloženje i opisao naredne korake.

Na izlaganje nije bilo nikakvih primjedbi niti upita pod strane nazočnih.

Izlaganje je završeno u 13:30 sati.

Zapisničar:
Slađana Krivak



Načelnik:
Branko Tukač



KNJIGA PRIMJEDBI


ma

Prilog izmjena i dopuna


PUO Hraščina utvrđen

Zaključkom KLASA:350-02/15-01/01

Urbroj: 2211/05-15-08



G. EVIDENCIJA POSTUPKA IZRADE I DONOŠENJA PLANA



SLUŽBENI GLASNIK KRAPINSKO-ZAGORSKE ŽUPANIJE

Broj 32 - Godina 23.

Krapina, 21. prosinac, 2015.

ISSN

OPĆINA BUDINŠČINA

AKTI OPĆINSKOG VIJEĆA

- | | |
|---|------|
| 1. Proračun Općine Budinščina za 2016. godinu i Projekcija za 2017. i 2018. godinu | 3089 |
| 2. Odluka o izvršenju Proračuna Općine Budinščina za 2016. godinu | 3102 |
| 3. Plan razvojnih programa Općine Budinščina za razdoblje 2016. do 2018. godine | 3104 |
| 4. Odluka o isplati pomoći roditeljima novorođene djece na području Općine Budinščina u 2016. godini | 3105 |
| 5. Odluka o raspoređivanju sredstava iz Proračuna Općine Budinščina za 2016. godinu za redovito financiranje političkih stranaka zastupljenih u Općinskom vijeću Općine Budinščina | 3106 |
| 6. Odluka o sufinanciranju troškova prijevoza redovnih učenika srednjih škola s područja Općine Budinščina u školskoj 2015./2016. | 3106 |
| 7. Odluka o prihvaćanju Izvješća o stanju zaštite i spašavanja na području Općine Budinščina u 2015. godini i donošenje Smjernica za organizaciju i razvoj sustava zaštite i spašavanja na području Općine Budinščine za 2016. godinu | 3107 |

OPĆINA HRAŠĆINA

AKTI OPĆINSKOG VIJEĆA

- | | |
|---|------|
| 1. Rješenje o imenovanju člana Općinskog vijeća općine Hrašćina | 3108 |
| 2. Rješenje o razrješenju člana Općinskog vijeća općine Hrašćina | 3108 |
| 3. Izmjena i dopuna Proračuna Općine Hrašćina za 2015. godinu | 3108 |
| 4. Izmjena i dopuna Plana razvojnih programa Općine Hrašćina za 2015. godinu | 3117 |
| 5. Izmjena Programa financiranja potreba socijalne skrbi za 2015. godinu | 3118 |
| 6. Izmjena Programa javnih potreba u kulturi za 2015. godinu | 3119 |
| 7. Izmjena Programa korištenja sredstava spomeničke rente za 2015. godinu | 3119 |
| 8. Izmjena Programa utroška sredstava vodnog doprinosa u 2015. godini | 3119 |
| 9. Izmjena Programa utroška sredstava šumskog doprinosa u 2015. godini | 3120 |
| 10. Izmjena Programa javnih potreba u športu u 2015. godini | 3120 |
| 11. Izmjena i dopuna Programa održavanja komunalne infrastrukture na području Općine Hrašćina za 2015. godinu | 3120 |
| 12. Izmjena Programa gradnje objekata komunalne infrastrukture u Općini Hrašćina za 2015. godinu | 3121 |
| 13. Proračun Općine Hrašćina za 2016. godinu te Projekcija Proračuna za 2017. i 2018. godinu | 3121 |
| 14. Plan razvojnih programa Općine Hrašćina za 2016.-2018. godine | 3131 |
| 15. Program održavanja komunalne infrastrukture na području Općine Hrašćina za 2016. godinu | 3133 |
| 16. Program utroška sredstava od prodaje stanova na kojima postoji stanarsko pravo za 2016. godinu | 3134 |
| 17. Program financiranja potreba socijalne skrbi za 2016. godinu | 3134 |
| 18. Program utroška sredstava šumskog doprinosa za 2016. godinu | 3135 |
| 19. Program javnih potreba u športu u 2016. godini | 3135 |
| 20. Program javnih potreba u kulturi za 2016. godinu | 3136 |
| 21. Odluka o izvršenju Proračuna općine Hrašćina za 2016. godinu | 3136 |
| 22. Odluka o isplati pomoći roditeljima novorođene djece na području Općine Hrašćina u 2016. godini | 3137 |

23. Odluka o raspoređivanju sredstava za rad političkih stranaka zastupljenih u Općinskom vijeću Općine Hrašćina za razdoblje 01.01.2016.-31.12. 2016. godine	3138
24. Odluka o sufinanciranju školskog prijevoza učenika Osnovne škole „Vladimir Nazor Budinščina, Područne škole Hrašćina i Osnovne škole Konjščina koji nemaju pravno na prijevoz na osnovu zakonskih odredbi	3138
25. Odluka o sufinanciranju prijevoza redovitih učenika srednjih škola s područja Općine Hrašćina	3139
26. Odluka o izradi I. Izmjena i dopuna Prostornog plana uređenja Općine Hrašćina	3139
27. Odluka o darovanju zemljišta	3141

OPĆINA TUHELJ**AKTI OPĆINSKOG VIJEĆA**

1. Odluka o izmjenama i dopunama Odluke o komunalnoj naknadi	3142
2. Odluka o Proračunu Općine Tuhelj za 2016. godinu i Projekciju Proračuna za 2017. i 2018. godinu	3143
3. Odluka o izvršenju Proračuna za 2016. godinu	3152
4. Odluka o prihvaćanju sporazuma o zajedničkoj suradnji za osnivanje zajedničke turističke zajednice	3153
5. Odluka o “Subvencijama poljoprivrednicima” tijekom 2016. godine	3154

OPĆINA ZAGORSKA SELA**AKTI OPĆINSKOG VIJEĆA**

1. Proračun Općine Zagorska Sela za 2016. godinu i projekcije proračuna za 2017. i 2018. godinu	3154
2. Odluka o izvršavanju Proračuna Općine Zagorska Sela za 2016. godinu	3175
3. Program građenje objekata i uređaja komunalne infrastrukture u Općini Zagorska Sela za 2016. godinu	3176
4. Program održavanja komunalne infrastrukture za 2016. godinu	3176
5. Program financiranja javnih potreba u kulturi za 2016. godinu	3177
6. Programa financiranja javnih potreba u sportu za 2016. godinu	3177
7. Socijalni program Općine Zagorska Sela za 2016. godinu	3177
8. Program potpora poljoprivredi na području Općine Zagorska Sela za 2016. godinu	3178

školski prijevoz za djecu s područja Općine Hrašćina koja polaze Osnovnu školu „Vladimir Nazor” Budinščina, Područnu školu Hrašćina i Osnovnu školu Konjščina, a koja prema odredbama Zakona o odgoju i obrazovanju u osnovnoj i srednjoj školi („Narodne novine“ broj: 87/08, 86/09, 92/10, 105/10-isp., 90/11, 16/12, 86/12, 126/12-proč. i 94/13) nemaju pravo na besplatan školski prijevoz.

Članak 2.

Općina Hrašćina će učenicima polaznicima Osnovne škole „Vladimir Nazor” Budinščina, Područne škole Hrašćina i Osnovne škole Konjščina sufinancirati prijevoz za mjesec siječanj, veljaču, ožujak, travanj, svibanj i lipanj u iznosu od 92,00 kn po djetetu na osnovu mjesečnog zahtjeva (s popisom učenika) Osnovne škole „Vladimir Nazor” Budinščina, Budinščina 18c, Budinščina i Osnovne škole Konjščina, M. Gupca 6, Konjščina.

Članak 3.

Ova Odluka stupa na snagu danom objave u „Službenom glasniku Krapinsko-zagorske županije“.

KLASA: 602-02/15-01/01

URBROJ: 2211/03-15-03

Trgovišće, 15. prosinca 2015.

PREDSJEDNICA OPĆINSKOG VIJEĆA

Ljubica Mikulčić, v.r.

Na temelju članka 21. Statuta Općine Hrašćina (Službeni glasnik Krapinsko – zagorske županije broj 18/09) Općinsko vijeće Općine Hrašćina na svojoj je 16. sjednici održanoj 15.12.2015. godine, donijelo je

O D L U K U

O SUFINANCIRANJU PRIJEVOZA REDOVITIH UČENIKA SREDNJIH ŠKOLA S PODRUČJA OPĆINE HRAŠĆINA

Članak 1.

Ovom Odlukom uređuju se kriteriji i način sufinanciranja troškova javnog prijevoza redovitih učenika srednjih škola s prebivalištem na području Općine Hrašćina u školskoj godini 2015/2016.

Članak 2.

Pravo na sufinanciranje troškova prijevoza imaju učenici srednjih škola s prebivalištem na području Općine Hrašćina koji su redovno upisani u srednju školu na području Republike Hrvatske i svakodnevno putuju od mjesta prebivališta do mjesta školovanja sredstvima redovitog putničkog javnog linijskog prijevoza (autobus, vlak) odnosno, iznimno, drugim oblikom prijevoza, ukoliko nema odgovarajućeg javnog prijevoza. O pravu na sufinanciranje troškova drugih oblika prijevoza učenicima srednjih škola odlučuje Općinski načelnik.

Članak 3.

Sufinanciranje troškova prijevoza učenika utvrđuje se na sljedeći način :

a) kod javnog linijskog autobusnog prijevoza s određenim iznosima prema određenoj zoni i to:

I. zona do 10,00 km sa 49,50 kn

II. zona od 10,01 km do 20,00 km sa 75,50 kn

III. zona od 20,01 do 30,00 km sa 92,00 kn

IV. zona od 30,01 do 40,00 km sa 114,50 kn

V. zona od 40,01 km do 50,00 km sa 151,00 kn

VI. zona od 50,01 km i više sa 157,00 kn

b) kod željezničkog prijevoza po jedinstvenoj željezničkoj tarifi 12,5% cijene mjesečne učeničke karte.

Članak 4.

Sufinanciranje troškova prijevoza temeljem ove Odluke ostvaruje učenik uz predočenje potvrde škole o upisanom razredu u školskoj godini 2015/2016., potvrde prijevoznika o cijeni mjesečne karte s relacijom prijevoza, te brojem tekućeg računa ili žiro – računa roditelja ili staratelja.

Članak 5.

Sredstva za sufinanciranje troškova prijevoza učenika u školskoj godini 2015/2016. Općina Hrašćina isplatit će na tekući račun roditelja ili staratelja , kako slijedi :

- za mjesec rujan, listopad, studeni i prosinac do 31.12.2015. godine

- za mjesec siječanj, veljača, i ožujak do 31.03.2016. godine

- za mjesec travanj, svibanj, lipanj do 30.06.2016. godine.

Članak 6.

Ova Odluka objavit će se u „Službenom glasniku Krapinsko-zagorske županije,“ a stupa na snagu danom objave.

KLASA: 602-03/15-01/01

URBROJ: 2211/03-15-02

Trgovišće, 15. prosinac 2015.

PREDSJEDNICA OPĆINSKOG VIJEĆA

Ljubica Mikulčić, v.r.

Temelju članka 86. stavak 3. Zakona o prostornom uređenju (NN br. 153/13; dalje u tekstu: ZPU) te članka 21 Statuta Općine Hrašćina (Službeni glasnik Krapinsko-zagorske županije br. 18/09) Općinsko vijeće Općine Hrašćina, na 16. sjednici održanoj 15.12.2015. godine donosi

O D L U K U

O IZRADI I. IZMJENA I DOPUNA PROSTORNOG PLANA UREĐENJA OPĆINE HRAŠĆINA

OPĆE ODREDBE I PRAVNA OSNOVA ZA IZRADU I DONOŠENJE PLANA

Članak 1.

(1) Ovom Odlukom utvrđuju se temeljni razlozi, smjerovi i načini izrade I. Izmjena i dopuna Prostornog plana uređenja Općine Hrašćina (Službeni glasnik Krapinsko-zagorske županije br. 18/08) u daljnjem tekstu I. ID PPUO.

(2) Kako bi se izrada i donošenje ID PPUO-a provela u skladu s Zakonom o prostornom uređenju (NN br. 153/13), u daljnjem tekstu Zakon ovom Odlukom utvrđuje se sljedeće:

1. pravna osnova za izradu i donošenje I. ID PPUO

2. razlozi za donošenje I. ID PPUO

3. obuhvat I. ID PPUO

4. sažeta ocjena stanja u obuhvatu I. ID PPUO

5. ciljevi i programska polazišta I. ID PPUO

6. popis sektorskih strategija, planova, studija i

drugih dokumenata propisanih posebnim zakonima kojima, odnosno u skladu s kojima se utvrđuju zahtjevi za izradu I. ID PPUO

7. način pribavljanja stručnih rješenja I. ID PPUO

8. popis javnopravnih tijela određenih posebnim propisima koja daju zahtjeve za izradu I. ID PPUO te drugih sudionika korisnika prostora koji trebaju sudjelovati u izradi I. ID PPUO

9. planirani rok za izradu I. ID PPUO, odnosno njegovih pojedinih faza

10. izvori financiranja izrade I. ID PPUO

11. vrsta i način pribavljanja katastarskih planova i odgovarajućih geodetskih podloga

12. završne odredbe.

(3) Pravna osnova za izradu i donošenje I. ID PPUO određena je člankom 198., člancima 86. i 87. te člankom 196. ZPU-a.

(4) Sukladno stavcima 1. i 2. članka 81. ZPU-a, nositelj izrade I. ID PPUO je Jedinstveni upravni odjel Općine Hrašćina (dalje u tekstu: Nositelj).

(5) Odgovorna osoba Nositelja, za provođenje postupka izrade i donošenja I. ID PPUO sukladno ovoj Odluci, je načelnik Branko Tukač.

RAZLOZI ZA DONOŠENJE I. ID PPUO

Članak 2.

(1) Osnovni razlog za donošenje I. ID PPUO je potreba usklađenja kartografskog i pisanog (odredbe za provođenje) kako bi se omogućila gradnja školske športske dvorane u središnjem općinskom naselju, Trgovišće. Osim međusobnog usklađenja ova dva dijela prostornog plana, potrebno je uskladiti odgovarajuće odredbe s važećim zakonskim dokumentima, ponajviše sa zakonom o gradnji (NN 153/13.).

(2) Donošenjem I. ID PPUO sukladno stavku (1) ovog članka trebaju se osigurati učinkoviti - jasni i provedivi - prostorno-planski preduvjeti za poboljšanje uvjeta rada osnovne škole u središnjem općinskom naselju Trgovišće.

OBUH VAT I. ID PPUO

Članak 3.

(1) Obuhvat I. ID PPUO se odnosi na katastarske čestice 1705/4, 1698/1, 1698/2, 1698/3, 1698/4 k.o. Hrašćinski Kraljevec.

SAŽETA OCJENA STANJA U OBUHVATU I. ID PPUO

Članak 4.

(1) Stanje u obuhvatu I. ID PPUO godinama je već nepromijenjeno. Škola u naselju Trgovišće djeluje kao područna škola osnovne škole Vladimir Nazor u Budinščini. Kako bi se poboljšali uvjeti za provođenje nastave odlučeno je da se pokrene izrada projekta za gradnju školske športske dvorane.

(2) U neposrednoj blizini postojeće područne škole postoje prostorne mogućnosti za izgradnju spomenute školske športske dvorane, ali planirana namjena površina prema važećem prostornom planu uređenja Općine Hrašćina to onemogućava.

(3) Planiranim I. ID PPUO-a stvorili bi se osnovni

preduvjeti (promjena namjene površina, promjena i usklađenje uvjeta iz odredbi za provođenje koje se odnose na izgradnju zgrada društvenih sadržaja).

CILJEVI I PROGRAMSKA POLAZIŠTA I. ID PPUO

Članak 5.

(1) Temeljni ciljevi i programska polazišta I. ID PPUO su sljedeća:

a) Izvršiti nužne izmjene i dopune u planiranoj namjeni površina unutar građevnog područja središnjeg općinskog naselja. Kako bi se olakšala provedba promijene namjene i načina korištenja, rubovi pojedinih namjena trebaju se u najvećoj mogućoj mjeri poklapati s rubom katastarskih čestica.

b) U odgovarajućim odredbama za provođenje potrebno je utvrditi posebne uvjete za gradnju zgrada društvene namjene – prvenstveno škole i pratećih zgrada i sadržaja.

c) Sve ove potrebne izmjene i dopune pisanog i kartografskog dijela PPUO treba uskladiti s posebnim propisima koji se odnose na gradnju društvenih sadržaja – osnovne škole i pratećih sadržaja.

POPIS SEKTORSKIH STRATEGIJA, PLANOVA, STUDIJA I DRUGIH DOKUMENATA PROPISANIH POSEBNIM ZAKONIMA KOJIMA, ODNOSNO U SKLADU S KOJIMA SE UTVRĐUJU ZAHTJEVI ZA IZRADU I. ID PPUO

Članak 6.

(1) Za izradu ovih I. ID PPUO nije potrebna izrada nikakvih posebnih Studija, sektorskih strategija ili drugih dokumenata jer se radi o isključivoj promjeni namjene i načina korištenja unutar već utvrđenog građevnog područja naselja Trgovišće.

NAČIN PRIBAVLJANJA STRUČNIH RJEŠENJA I. ID PPUO

Članak 7.

(1) Stručno rješenje I. ID PPUO pribavit će se od jednog stručnog izrađivača, a na temelju postupka nabave bagatelne vrijednosti.

POPIS JAVNOPRAVNIH TIJELA ODREĐENIH POSEBNIM PROPISIMA KOJA DAJU ZAHTJEVE ZA IZRADU I. ID PPUO TE DRUGIH KORISNIKA PROSTORA KOJI TREBAJU SUDJELOVATI U IZRADI PROSTORNOG PLANA

Članak 8.

(1) kako je navedeno u članku 6 ove Odluke planirana I. ID PPUO odnosi se isključivo na promjene oblika i veličine pojedinih namjena unutar već utvrđenog građevnog područja naselja – zona obuhvata iz čl 3 pa se stoga neće tražiti nikakvi posebni uvjeti javno-pravnih tijela.

(2) Nositelj izrade će o izradi I. ID PPUO obavijestiti javnost na mrežnoj stranici Općine i na lokalno uobičajen način te kroz informacijski sustav putem Hrvatskog zavoda za prostorni razvoj.

PLANIRANI ROK ZA IZRADU I. ID PPUO, ODNOSNO NJегоVIH POJEDINIH FAZA

Članak 9.

(1) Planiraju se sljedeće faze izrade I. ID PPUO i

njihovo trajanje:

1. Nacrt prijedloga I. ID PPUO za javnu raspravu – izradit će stručni Izrađivač u roku 10 kalendarskih dana od dana potpisa ugovora ili dostave narudžbe odabranom Izrađivaču od strane Nositelja.

2. Prijedlog I. ID PPUO za javnu raspravu – izradit će stručni Izrađivač u roku 5 kalendarska dana od dana dostave Zaključka o utvrđivanju prijedloga I. ID PPUO za javnu raspravu od strane Nositelja.

3. Javna rasprava trajat će 8 kalendarskih dana

4. Nacrt konačnog prijedloga I. ID PPUO – u suradnji Nositelja i stručnog Izrađivača u roku 5 kalendarskih dana od dana utvrđivanja Izvješća o provedenoj javnoj raspravi.

5. Konačni prijedlog I. ID PPUO – izradit će stručni Izrađivač u roku 8 kalendarskih dana od dana dostave od strane Nositelja Zaključka o utvrđivanju konačnog prijedloga I. ID PPUO.

6. potreban broj izvornika I. ID PPUO (6 ovjerenih primjeraka u analognom te tri primjerka CD-a u digitalnim obliku) izradit će stručni Izrađivač te ih dostaviti Nositelju, u roku 8 kalendarskih dana od dana objave Odluke o donošenju I. ID PPUO i njene objave u Službenom glasniku Krapinsko-zagorske županije.

(2) Ukupno vrijeme izrade I. ID PPUO po navedenim fazama iznosi 45 kalendarskih dana. U navedene faze i rokove nije uračunato vrijeme ovjere pojedinih faza od strane Nositelja, moguće ponovne javne rasprave (i izrade odgovarajućih izvješća), kao i vrijeme potrebno za ishodenje potrebnih mišljenja a na što se odnose zakonski utvrđeni rokovi.

IZVORI FINANCIRANJA IZRADE I. ID PPUO

Članak 10.

(1) Izrada I. ID PPUO financirat će se sredstvima proračuna Općine za 2016. godinu.

VRSTA I NAČIN PRIBAVLJANJA KATASTARSKIH PLANOVA I ODGOVARAJUĆIH GEODETSKIH PODLOGA

Članak 11.

(1) Kartografski prikazi I. ID PPUO će se izraditi na topografskim (TK25 - mjerilo 1:25000) i digitalnim katastarskim podlogama (mjerilo 1:5000) koje će se pribaviti od nadležnog ureda za geodetske poslove.

ZAVRŠNE ODREDBE

Članak 12.

(1) Po objavi ove Odluke u Službenom glasniku Krapinsko-zagorske županije, Nositelj je dužan u roku od 8 dana:

- Odluku dostaviti Hrvatskom zavodu za prostorni razvoj, Ulica Republike Austrije 20, 10000 Zagreb (dalje u tekstu: Zavod)

- obavijesti javnost o izradi I. ID PPUO na mrežnoj stranici Općine i na lokalno uobičajen način.

(2) Stupanjem na snagu ove Odluke prestaje važiti Odluka o izradi I. Izmjena i dopuna Prostornog plana uređenja Općine Hrašćina (Službeni glasnik Krapinsko-zagorske županije br. 10/15).

Članak 13.

(1) Ova Odluka stupa na snagu 8 dana od dana objave, a objavit će se u Službenom glasniku Krapinsko-zagorske županije.

KLASA: 350-02/15-01/01

URBROJ: 2211/03-15-04

Trgovišće, 15. prosinac 2015.

PREDSJEDNICA OPĆINSKOG VIJEĆA

Ljubica Mikulčić, v.r.

Na temelju članka 21. Statuta Općine Hrašćina (Službeni glasnik Krapinsko – zagorske županije broj 18/09) Općinsko vijeće Općine Hrašćina na svojoj je 16. sjednici održanoj 15.12.2015. godine, donosi sljedeću

ODLUKU

O DAROVANJU ZEMLJIŠTA

Članak 1.

Ovom Odlukom se određuje darovanje zemljišta u vlasništvu Općine Hrašćina, u svrhu izgradnje sportske dvorane područne osnovne škole u naselju Trgovišće.

Članak 2.

Općina Hrašćina daruje zemljište na kč.br. 1698/1 i 1698/2 k.o. Hrašćinski Kraljevec u naravi zemljište sa montažnom zgradom ukupne površine 676 m² koje se nalazi u naselju Trgovišće.

Zemljište iz stavka 1. ovog članka nalazi se u vlasništvu Općine Hrašćina, te ona s njim može slobodno raspolagati.

Članak 3.

Zemljište iz članka 2. ove Odluke daruje se u vlasništvo Osnovnoj školi „Vladimir Nazor“ Budinščina, sa sjedištem u Budinščini, Budinščina 18c.

Zemljište se daruje u svrhu izgradnje sportske dvorane u sklopu područne osnovne škole u naselju Trgovišće kao udio Općine Hrašćina u izgradnji iste te se zemljište može iskoristiti samo u tu svrhu.

Pod gradnjom sportske dvorane u smislu ove Odluke podrazumijeva se izgradnja zgrade školske sportske dvorane i svih ostalih popratnih objekata i uređaja koji su potrebni kako bi ista mogla normalno funkcionirati.

Članak 4.

Ovo darovanje se vrši isključivo u svrhe navedene u ovoj odluci, te Općina Hrašćina zadržava pravo raskinuti ugovor o darovanju i zahtijevati povrat vlasništva zemljišta u slučaju da se darovano zemljište ne iskoristi u svrhu određenu ovom odlukom, odnosno u slučaju odustajanja od izgradnje sportske dvorane.

Članak 5.

Obvezuje se načelnik Općine Hrašćina, da sklopi ugovor o darovanju zemljišta navedenog u članku 2. ove Odluke s Osnovnom školom „Vladimir Nazor“ Budinščina u svrhu iz članka 3. stavka 2. ove Odluke, te da izvrši druge radnje u svrhu prijenosa prava vlasništva na Osnovnu školu „Vladimir Nazor“ Budinščina.

Članak 6.

Ova Odluka stupa na snagu osmog dana od dana objave u Službenom glasniku Krapinsko zagorske županije.

OGLASNE STRANICE

POŠTOVANI PRETPLATNICI!

Želimo Vas obavijestiti kako od sada možete sve brojeve "Službenog glasnika Krapinsko-zagorske županije" od **2001.** do **2014.** godine nabaviti i na CD-ROM mediju.

Ukoliko nemate pojedini broj lista, ukoliko ga ne možete pronaći u svojoj arhivi ovo je prilika da sve objavljene odluke svih tijela jedinica lokalne samouprave pronađete na jednom mjestu.

Sve što Vam je potrebno je PC računalo sa CD-ROM uređajem.

Na CD mediju se nalazi i program (Adobe Acrobat) koji Vam omogućuje čitanje i ispis pojedinih odluka.

LAKO, JEDNOSTAVNO I BRZO

Za sve informacije nazovite nas na telefon 049/371-490 ili 049/300-044

Cijena CD-a je 190 kn +PDV.

SLUŽBENI GLASNIK KRAPINSKO-ZAGORSKE ŽUPANIJE

SLUŽBENO GLASILO KRAPINSKO-ZAGORSKE ŽUPANIJE

Uređuje uređivački odbor: **Dubravka Sinković** (tajnik Županije)- glavni i odgovorni urednik

Ljiljana Malogorski- zamjenik glavnog urednika • **Svjetlana Goričan**- član

Adresa redakcije: Magistratska 1, 49000 KRAPINA • telefon: (049)329-252 • Telefax: (049) 329-255

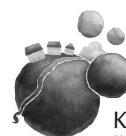
Izdavač: "SLUŽBENI GLASNIK d.o.o." Krapina, Frana Galovića 13 • e-mail: sluzbeni-glasnik@kr.htnet.hr

Direktor: **Zdravko Grabušić**, telefon: (049) 371-490, 300-044 • telefax: (049) 300-043

List izlazi jedanput mjesečno ili prema potrebi.

Priprema teksta, prijelom i tisak: "SLUŽBENI GLASNIK d.o.o." Krapina

***Pretplatnicima koji se pretplate tijekom godine
jamčimo primitak svih prethodno izašlih brojeva.***



Krapinsko-zagorska
županija



REPUBLIKA HRVATSKA
KRAPINSKO ZAGORSKA ŽUPANIJA
OPĆINA HRAŠĆINA
Općinski načelnik

Klasa: 350-02/15-01/01
Urbroj: 2211/03-16-10
Trgovišće, 28.04.2016.

Sukladno članku 105 *Zakona o prostornom uređenju* (NN 153/13. te članka 40. Statuta općine Hrašćina (Službeni glasnik Krapinsko zagorske županije br. 18/09.) načelnik općine Hrašćina dana 28. travnja 2016. godine, donosi

ZAKLJUČAK

o utvrđivanju konačnog prijedloga I. Izmjena i dopuna prostornog plana uređenja općine Hrašćina

Temeljem članka 105 Zakona o prostornom uređenju (NN 153/13.) i pregledom Nacrta konačnog prijedloga I. Izmjena i dopuna prostornog plana uređenja općine Hrašćina izrađenog i dostavljenog od strane izrađivača Plana – Arhitektonskog fakulteta Sveučilišta u Zagrebu, Zavod za urbanizam, prostorno planiranje i pejzažnu arhitekturu utvrđujem

KONAČNI PRIJEDLOG I. IZMJENA I DOPUNA PROSTORNOG PLANA UREĐENJA OPĆINE HRAŠĆINA

Konačni prijedlog I. Izmjena i dopuna Prostornog plana uređenja Općine Hrašćina sastavni je dio ovog Zaključka.



Općinski načelnik:
Branko Tukač

H. SAŽETAK ZA JAVNOST



Sveučilište u Zagrebu, ARHITEKTONSKI FAKULTET
Zavod za urbanizam, prostorno planiranje i pejzažnu arhitekturu
Kačićeva 26, 10000 Zagreb, tel.: 01/4639-444; fax: 01/4826 326

KRAPINSKO ZAGORSKA ŽUPANIJA OPĆINA HRAŠĆINA

I. Izmjene i dopune **PROSTORNOG PLANA UREĐENJA OPĆINE HRAŠĆINA**

SAŽETAK ZA JAVNOST



Zagreb, travanj 2016.

Elaborat: **I. Izmjene i dopune PROSTORNOG PLANA UREĐENJA OPĆINE HRAŠĆINA**
sažetak za javnost

Naručitelj: **OPĆINA HRAŠĆINA**
Trgovišće 23c
49283 TRGOVIŠĆE

Koordinator
od strane Naručitelja: **BRANKO TUKAČ, načelnik općine**

Izrađivač: Sveučilište u Zagrebu - ARHITEKTONSKI FAKULTET
Zavod za urbanizam, prostorno planiranje i pejzažnu arhitekturu
10000 Zagreb, Kačićeva 26, tel.: 01/4639-444, fax: 01/4826-326
MB: 3204952 OIB 42061107444

Odgovorni voditelj: Prof.dr.sc. NENAD LIPOVAC, dipl.ing.arh.

Stručni tim u izradi: Prof.dr.sc. NENAD LIPOVAC, dipl.ing.arh.
NIKOLINA GRADEČKI, mag.in.arch.

Predstojnik Zavoda: Prof.dr.sc. JESENKO HORVAT, dipl.ing.arh,

1. UVOD I RAZLOZI održavanja JAVNOG UVIDA u postupku izrade Izmjena i dopuna PPUO HRAŠĆINA

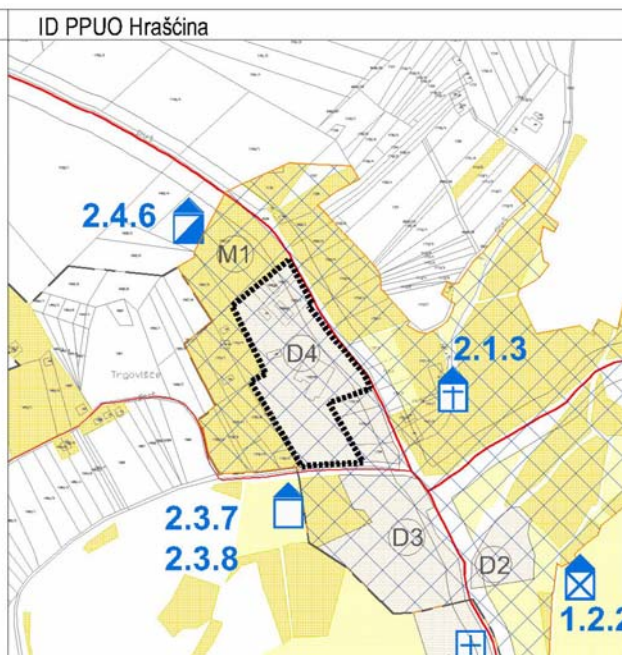
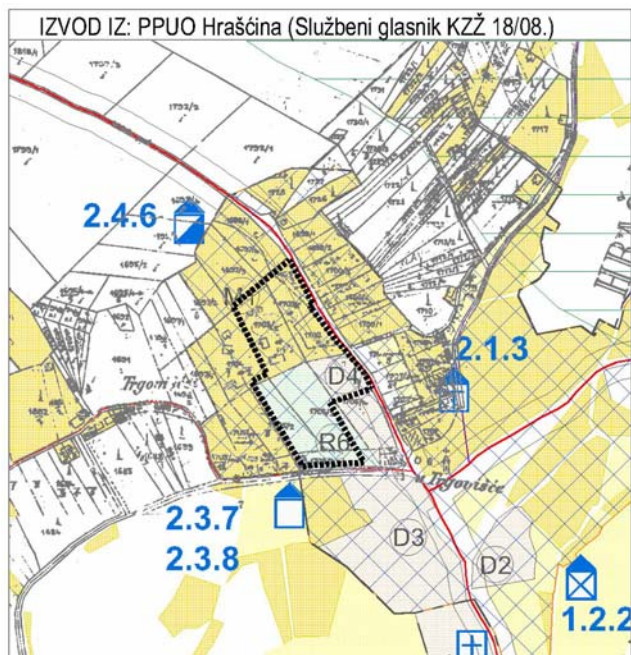
Prostorni plan uređenja Općine Hrašćina izrađen je i usvojen 2008. godine. Od donošenja prošlo je skoro osam godina. U međuvremenu se promijenio *Zakon o prostornom uređenju* koji je svojim odredbama izmijenio tumačenje i označavanje građevnog područja naselja. Sada se građevinsko područje označava jedinstvenom bojom kao građevno područje mješovite namjene. Međutim, kako bi takva promjena u označavanju iziskivala promjenu cjelokupnog PPUO Hrašćina – *Građevinska* područja, to se ovim Planom koristilo isto označavanje.

Izmjena namjene površina odnosila se samo za pet katastarskih čestica i to k.č. 1705/4, 1698/1, 1698/3, 1698/3 i 1698/4 sve k.o. Hrašćinski Kraljevec.

Kako se radi isključivo o prenamjeni planirane namjene za jedan manji dio građevinskog područja središnjeg općinskog naselja – Hrašćina, to se nisu tražili posebni uvjeti javno pravnih tijela za izradu I. Izmjena i dopuna PPUO Hrašćina.

Osim u kartografskom dijelu izmijenjen je dio teksta pojedinih odredbi za provođenje koje se odnose na ovu vrstu namjene – društvena, školska, kao i na moguće izmjene odredbi koje su povezane s uređenjem ove namjene, a nisu usklađene sa Zakonom o prostornom uređenju (NN 153/13.).

3. IZVOD IZ KARTOGRAFSKOG PRIKAZA GRAĐEVNOG PODRUČJA OPĆINE HRAŠĆINA



TUMAČ ZNAKOVA

	granica obuhvata ID PPUO Hraščina
	granica obuhvata obaveze izrade UPU-a
	granica obuhvata obaveze izrade DPU-a
	županijske ceste
	nerazvrstane ceste
	građevinsko područje - izgrađeni dio
	građevinsko područje - neizgrađeni dio
	mješovita namjena pretežito stambena - M1
	društvena namjena socijalna - D2; zdravstvena - D3; školska - D4
	sportsko-rekreacijska namjena nogomet - R6
	2.1 župne crkve i kapele
	2.2 poklonci, raspela, pilovi
	2.3 povijesne stambene građevine
	2.4 povijesne građevine javne namjene
	zona zaštite
	B - zona blage zaštite

TUMAČ ZNAKOVA

	granica obuhvata ID PPUO Hraščina
	granica obuhvata obaveze izrade UPU-a
	županijske ceste
	nerazvrstane ceste
	građevinsko područje - izgrađeni dio
	građevinsko područje - neizgrađeni dio
	mješovita namjena pretežito stambena - M1
	društvena namjena socijalna - D2; zdravstvena - D3; školska - D4
	2.1 župne crkve i kapele
	2.2 poklonci, raspela, pilovi
	2.3 povijesne stambene građevine
	2.4 povijesne građevine javne namjene
	zona zaštite
	B - zona blage zaštite