




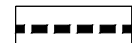

**LEGENDA**

**GRANICE**

Teritorijalne i statističke granice




-  GRANICA ŽUPANIJE
-  GRANICA OPĆINE
-  GRANICE NASELJA

ostale granice

-  OBUHVAT PROSTORNOG PLANA
-  GRANICA MCS ZONE

**PODRUČJA POSEBNIH OGRANIČENJA U KORIŠTENJU**





Vode

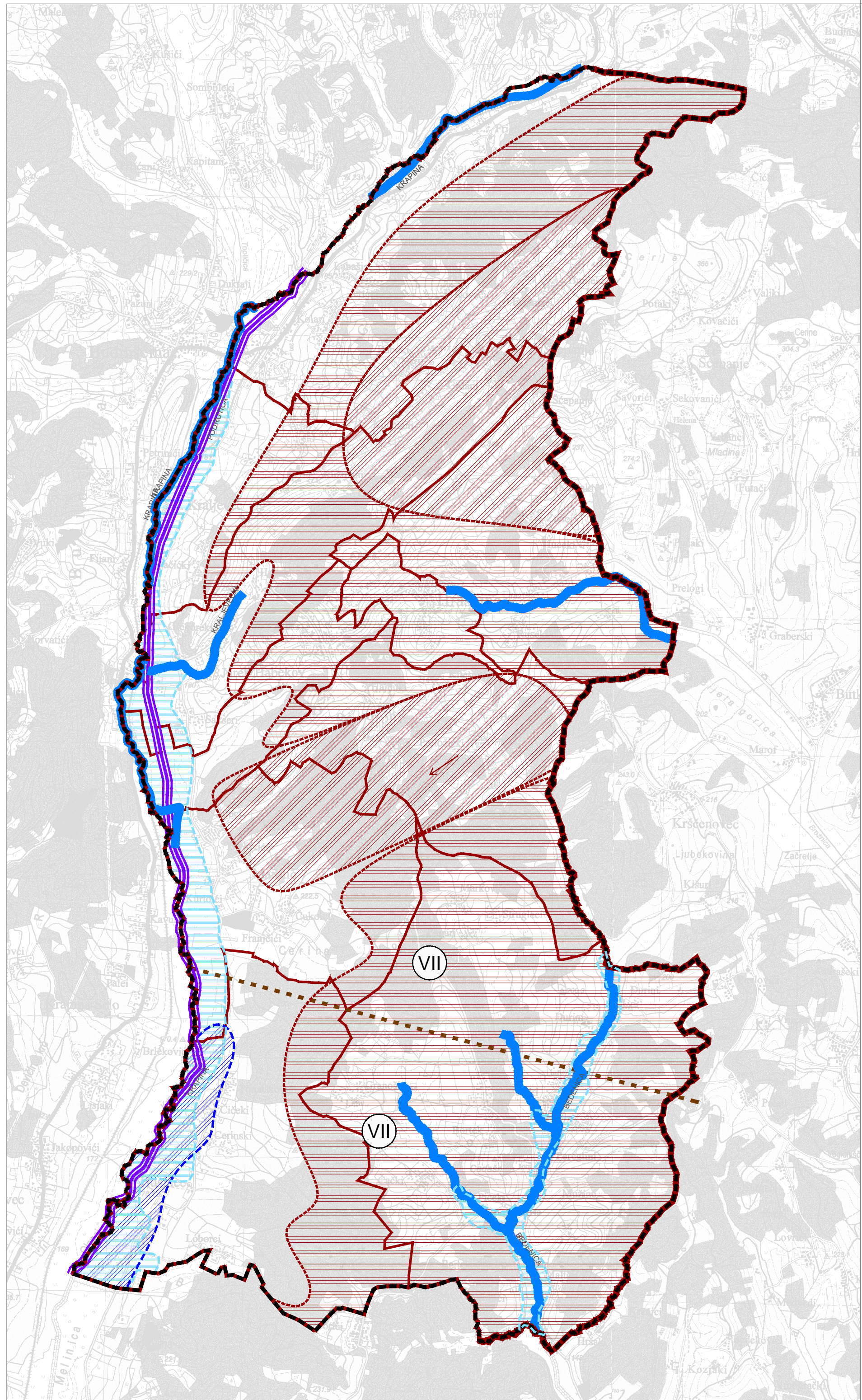
-  POTENCIJALNO POPLAVNO PODRUČJE
-  VODONOSNO PODRUČJE
-  VODOTOCI

Melioracijska odvodnja

-  OSNOVNA KANALSKA MREŽA

Tlo

-  MCS ZONA POTRESA
-  PODRUČJE POJAČANE EROZIJE
-  NESTABILNO PODRUČJE
-  KLIZIŠTA



**II. IZMJENE I DOPUNE PROSTORNOG PLANA  
OPĆINE HRAŠĆINA**

ŽUPANIJA: KRAPINSKO - ZAGORSKA  
OPĆINA: HRAŠĆINA

Naziv prostornog plana:  
**II. IZMJENE I DOPUNE PROSTORNOG PLANA UREĐENJA OPĆINE HRAŠĆINA**

Naziv kartografskog prikaza: UVJETI KORIŠTENJA I ZAŠTITE PROSTORA  
**PODRUČJA POSEBNIH OGRANIČENJA U KORIŠTENJU**

Broj kartografskog prikaza: 3B	Mjerilo kartografskog prikaza: M 1: 25 000
Odluka o izradi II. Izmjena i dopuna PPUO Hrašćina (službeno glasilo): "Službeni glasnik Krapinsko-zagorske županije", broj 13/16od16.6.2016.g.	Odluka Općinskog vijeća o donošenju: "Službeni glasnik Krapinsko-zagorske županije", broj 18/17
Javna rasprava (datum objave): 3. 2. 2017.g.	Javni uvid održan: 13.2.2017.g. do 28.2.2017.g. Javno izlaganje: 15.2.2017.g.
Pečat tijela odgovornog za provođenje javne rasprave:	Odgovorna osoba za provođenje javne rasprave: <b>SLADANA KRIVAK</b> <hr style="width: 100px; margin-left: auto; margin-right: 0;"/> (ime, prezime i potpis)

Mišljenje prema članku 107. Zakona o prostornom uređenju (NN 153/13.)

KLASA:350-2/16-01/11 URBROJ:2140-20-01-17-07 datum:Krapina, 27.ožujka 2017.

Stručni izrađivač:  
**JURCON PROJEKT d.o.o.,  
Gotalovečka 4a,  
10 000 Zagreb**



Pečat pravne osobe/tijela koje je izradilo plan:  
Odgovorna osoba:  
**ZDRAVKO JURČEC, dipl.ing.grad.**  

---

  
(ime, prezime i potpis)

Odgovorni voditelj:  
**do 28. 2. 2017.g BOJAN LINARDIĆ, dipl.ing.arh., ovl.arh.urb.**  
**od 1. 3. 2017.g. TITO KOSTY, dipl.ing.arh., ovl.arh.urb.**

Stručni tim u izradi plana:  
Bojan Linardić, dipl.ing.arh. Tito Kosty, dipl.ing.arh. Zdravko Jurčec, dipl.ing.grad.  
Gordan Maček, dipl.ing.prom. Renata Fakin, ing.grad. Kristina Perkov, mag.ing.arch.  
Milan Puhar, dipl.ing.el. Momir Pavletić, mag.ing.prosp.arch.

Stručni tim u izradi plana: Ivana Ivančić, dipl.iur.

Pečat predstavničkog tijela:  
Predsjednica predstavničkog tijela:  
**LJUBICA MIKULČIĆ**  

---

  
(ime, prezime i potpis)

Istovjetnost ovog prostornog plan sa izvornikom  
ovjerava:  

---

  
(ime, prezime i potpis)

Pečat nadležnog upravnog tijela: